

ANITA RAPAN PAPEŠA

*Gradski muzej Vinkovci
Trg bana Josipa Šokčevića 16
HR – 32.100 VINKOVCI
anita@muzejvk.hr*

PREGLED NOVOREKOGNOSCIRANIH I REAMBULIRANIH
SREDNJOVJEKOVNIH LOKALITETA NA PODRUČJU BIVŠE
OPĆINE VINKOVCI

**UDK 902.2:904 (439.24:497.5)
Izvorni znanstveni rad**

Rad donosi popis novorekognosciranih i reambuliranih kasnosrednjovjekovnih lokaliteta na području bivše općine Vinkovci, kao i sumarni pregled površinskog materijala. Terenski pregled istih obavljen je tijekom jeseni 2005. i 2006. godine.

Ključne riječi: rekognosciranje, reambulacija, lokalitet, kasni srednji vijek

Key words:

UVOD

Sredstvima koje Grad Vinkovci redovito osigurava u okviru Programa javnih potreba u kulturi djelatnici Arheološkog i Povijesnog odjela Gradskog muzeja Vinkovci svake godine u jesenjim mjesecima, nakon što otpadne vegetacija, obavljaju redoviti godišnji pregled arheoloških lokaliteta na području bivše općine Vinkovci, a koje obuhvaća 1.022 km².

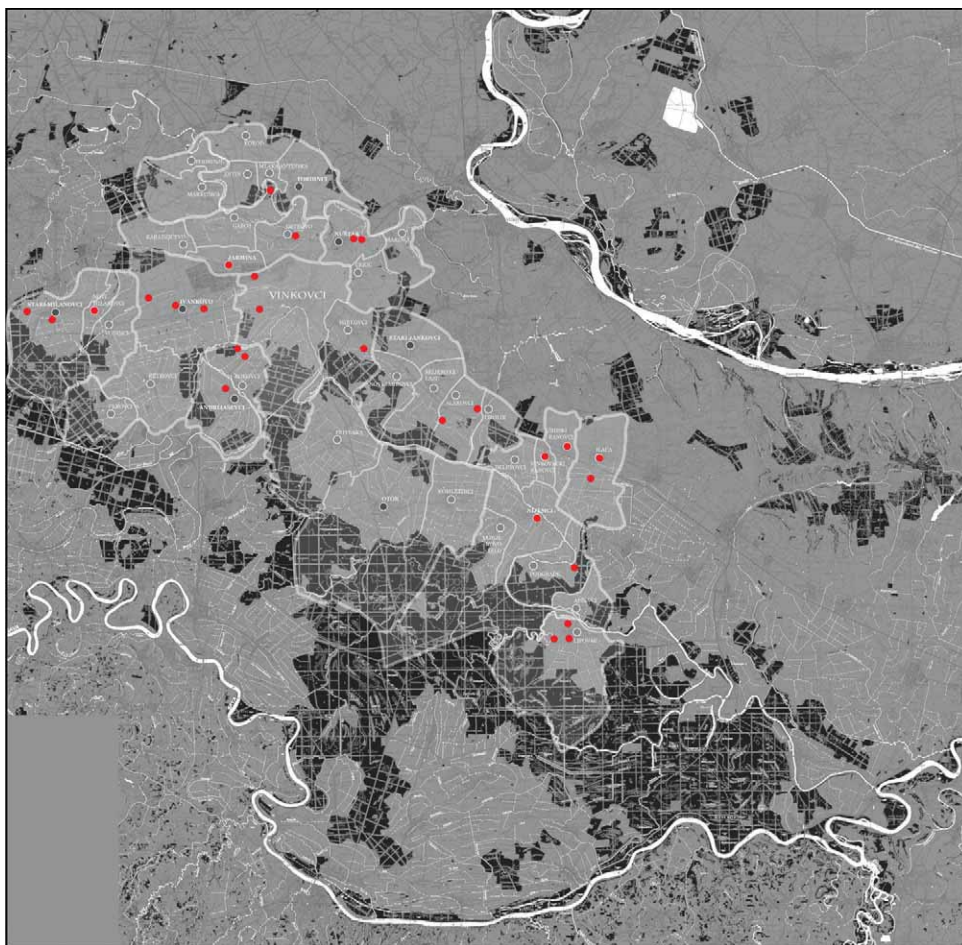
Budući da se dobar dio bivše općine Vinkovci još uvijek nalazi u minski sumnjivom području, nismo u mogućnosti obaviti sustavno rekognosciranje, nego se svake godine obavlja ciljano rekognosciranje. To znači da se obilaze lokaliteti za koje podatke imamo iz starih dnevničkih zapisa osoblja muzeja, usmenih podataka građana, inventarnih zapisa, a u slučaju srednjovjekovnih lokaliteta koriste se i podaci iz očuvanih srednjovjekovnih izvora. Prije izlaska na teren obvezno se pregledavaju i topografske karte te se prema konfiguraciji terena i/ili toponimu također predmnijevaju potencijalni položaji arheoloških lokaliteta. Od 2006. godine koristi se i tehnologija pregledavanja satelitskih karata putem internetske stranice Google Earth.

Nakon obilaska terena dobiveni podaci unose se u formular »Arheološki lokaliteti na području Istočne Hrvatske« koji je osnovni formular za Registar arheoloških nalaza i nalazišta Istočne Slavonije i Baranje, a koji je dogovoren na nivou Arheološke sekcije Muzejskog društva Slavonije, Baranje i zapadnog Srijema. Za muzejsku dokumentaciju svi lokaliteti snimaju se digitalnim fotoaparatom, a njihove točne koordinate (geografska širina, dužina i nadmorska visina) mjere se GPS

uređajem. Prikupljena građa nakon pranja se pregledava i sortira prema kulturama i lokalitetima u tipizirane kutije.

PREGLED ISTRAŽIVANJA

Terenskim su pregledima obuhvaćena sva vremenska razdoblja, ali za potrebe ovog rada ograničavamo se samo na one koje pripadaju razdoblju srednjeg vijeka (karta 1.).



Karta 1 – Srednjovjekovni lokaliteti na području bivše općine Vinkovci – stanje sa zaključno 2004. godinom

Prva rekognosciranja na vinkovačkom području izvršio je krajem 19. stoljeća Josip Brunšmid. Iako mu srednjovjekovni lokaliteti nisu bili primarni interes, svestran u svom opusu, dotiče se i njih. Tako je među prvima u Hrvatskoj objavio ostave srednjovjekovnih novaca (Vinkovačko Novo Selo (BRUNŠMID 1887: 100–104), Ostrovo (BRUNŠMID 1889–1900: 107–148), a prateći regulaciju toka rijeke Vuke, uz niz prapovijesnih naselja, ubicirao je i neke srednjovjekovne (Šamčina kod Gaboša, Gackulja kod Nuštra – BRUNŠMID 1889–1900: 205–207).

Kako je nakon Brunšmidove smrti sustav Povjerenika zamro, u razdoblju od gotovo pola stoljeća nemamo nekih novih podataka o srednjovjekovnim lokalitetima. No interes za predmete srednjovjekovne provenijencije i dalje je postojao o čemu svjedoče nalazi iz privatnih kolekcio-narskih zbirki. Prije svega, ovaj se podatak odnosi na zbirku Mate Medvedovića, koja je činila osnovni fondus Gradskog muzeja Vinkovci.

Nove podatke donosi arheolog amater i prvi kustos Muzeja Matija Klajn (01. V. 1950. – 31. XII. 1966.), koji je osim vinkovačkog, obilazio i šire područje Istočne Slavonije i Zapadnog Srijema. Tako iz njegovih terenskih dnevnika iščitavamo sljedeće podatke: 16. travnja 1954. godine obišao je teren »Grac« kod Apševaca »koji na kartama nije izvučen. Nalazi se na lijevoj obali Bosuta, četvrtasta oblika, sa dva šamca unaokolo. Fragmenti keramike površinski su srednji vijek, dok nađeni frag. uz Bosut potvrđuju neolitik (nepročišćena zemlja, gruba izrada, lijep koliba, 1 kremen).« U rujnu iste godine sondirao je dvorišta u Vinkovačkim Banovcima te je tom prilikom otkrio dio srednjovjekovnog groblja s petnaestak kosturnih ukopa. Dana 25. svibnja 1955. god. obišao je staro groblje u Šidskim banovcima, natpisima datirano u 18. st. U lipnju je obišao područje napuštenog sela Ivanci, prapovijesni i srednjovjekovni lokalitet. 12. veljače 1958. god. na poziv poslovođe Ciglane u Jarmini otkrio je dio slavenskog groblja /pregledom građe utvrđeno je da je riječ o bjelobrdskim grobovima; terenski pregled 2006. god. nije nam mogao pojasniti situaciju jer je iskop napušten i zatrpan šutom, a stranice iskopa obrasle vegetacijom/. U studenom 1961. godine obišao je i teren na starom crkvištu na Borincima, gdje je samo mogao pokupiti izorani materijal uništenih grobnih cjelina (KLAJN: Dnevnici, rukopis).

Njegov rad nastavlja Vesna Šaranović – Svetek, koja je u Muzeju radila od 01. IV. 1966. do 01. VIII. 1968. god. Tako je dana 06. svibnja 1966. godine obišla lokalitete Stoja i Staro groblje u Andrijaševcima /naši pokušaji da nađemo navedene lokalitete ne uspijevaju/. Obilazila je i slaven-sko groblje u Vinkovačkim Banovcima te Gradinu u Slakovcima (ŠARANOVIĆ-SVETEK, Dnevnici, rukopis).

Uvjeti rada (arheološka zaštita gradske zone te obavljanje funkcija arheologa i direktora) onemogućili su nastavak te tradicije dr. Ivani Iskri – Janošić. Jedino što je mogla bilo je izlazak na teren u slučaju hitnih intervencija. Tako je 1982. god. u Oroliku, Ulica S. Pribičevića 20, prilikom kopanja kanala za vodovod istražila dva groba iz vremena seobe naroda.

Rekognosciranje većih razmjera obavljeno je od strane Kornelije Minichreiter i Josipa Lozuka za potrebe gradnje autoceste Zagreb – Beograd 1990. god. Tom prilikom u blizini sela Lipovac otkrivena su dva srednjovjekovna lokaliteta, Cripnjača i Kološtar (MINICHREITER 1991: 180). Zbog ratnih (ne)prilika zaštitna arheološka istraživanja na ovim lokalitetima obavljena su tijekom ljeta 2004. godine. Iskopavanja na Kološtru dala su negativne rezultate, a na Cripnjači i susjednom Velikom polju otkriveni su jamski objekti i srednjovjekovna keramika (RAPAN PAPEŠA 2005: 267).

Popunjavanje kadra Arheološkog odjela, reintegracija dulji niz godina okupiranog područja te financijska potpora Grada i Ministarstva kulture RH ponovo su oživjela tradiciju terenskog pregleda, koja se od 1998. godine provodi svake godine u proljetnim i/ili jesenjim mjesecima.

Tijekom 1999. godine obišani su lokaliteti: Slakovci – gradina i Mirkovci – Malat. U oba slučaja riječ je o višeslojnim nalazištima (i) sa srednjovjekovnom keramikom (KRZNARIĆ ŠKRIVANKO 2002: 204).

Tijekom 2000. godine obišani su lokaliteti Ivankovo – Bedem grad i Ivankovo – Gorjanska ulica 33a (KRZNARIĆ ŠKRIVANKO 2002: 207).

Tijekom 2001. godine obišani su lokaliteti: Stari Mikanovci – Uljansko – Čanića stan i Petrovci – Brestovo – »Bare kraka« (KRZNARIĆ ŠKRIVANKO 2002:207).

Tijekom 2002. godine obišteni su lokaliteti: Stari Mikanovci – Uljansko – Čanića stan i Slakovci – gradina (GALE 2003: 331, 333).

Tijekom 2003. godine obišteni su lokaliteti: Rokovci – Rudina Široko – Burg i Podgrađe – Grac (OŽANIĆ 2004: 179–181).

Tijekom 2004. godine, zbog radova na trasi autoceste A4, poddionica Županja – Lipovac, nije obavljeno uobičajeno rekognosciranje.

KATALOG LOKALITETA – 2005. GODINA

Na osnovi Rješenja Ministarstva kulture, Uprave za zaštitu kulturne baštine, Konzervatorskog odjela u Osijeku, ur.broj:532-04-06/1-05-04 od 15. 11. 2005., kojim se Gradskom muzeju Vinkovci odobrava arheološko istraživanje – rekognosciranje terena vinkovačkog područja, tijekom mjeseca studenoga 2005. obavljen je obilazak već poznatih te su ubicirani i novi lokaliteti.

U rekognosciranju sudjelovali su kustosi Arheološkog i Povijesnog odjela Anita Rapan Papeša i Danijel Petković,¹ voditeljica viši kustos Maja Krznarić Škrivanko te vozač Krešimir Janošić. Budući da djelatnici Muzeja već godinama idu na rekognosciranje, u pojedinim selima imaju »povjerenike« koji javljaju o novim lokalitetima i vode nas na one od prije poznate u literaturi, ali kojima ne znamo točnu poziciju. U selu Ivankovo već godinama surađujemo s pročelnikom u Općini Ivankovo Brankom Perakom. U srednjovjekovnim izvorima spominju se dva burga na području sela Antin, kamo nas je odveo Antun Božić iz istog sela. U obilasku terena pomogao nam je i Zvonimir Harhaj iz Vinkovaca koji je već prije sugerirao postojanje nekih lokaliteta na području Andrijaševaca i Rokovaca (RAPAN PAPEŠA 2006: 199–201).

1. Antin – Hermangrad (KARTA 2:1)

Smještaj i povijest

Oko 2 km jugozapadno od sela Antina, na lijevoj obali Vuke, na nadmorskoj visini od 91.4 m, nalazi se zemljano uzvišenje dimenzija cca 50 x 50 m, koje se oko tri metra uzdiže nad okolnim područjem (zaraslo je u šikaru pa mu se teško može točno odrediti visina). Za Domovinskog rata četnici iz Markušice vježbali su gađanje na Hermangradu, pa ga zbog opasnosti od neeksplozivnih minskih sredstava nismo mogli prehodati. Jugoistočno od burga (slika 1) po blagom uzvišenju, koje je izorano, nalazimo ulomke srednjovjekovne keramike i izgorjenih cigala. Cigle vjerojatno potječu od sakralnog objekta stradalog navodno u požaru u 17. stoljeću. Samu utvrdu sa zapadne strane omeđuje rijeka Vuka, a sa sjeverne i istočne strane potocić koji je danas isušen, ali je vidljiv na starim kartama. S već spomenute zapadne strane nalazio se drveni most kojeg su piloni izvađeni tijekom regulacije Vuke 1899./1900. godine.

Utvrda Herman ili Hermanvar prvi put se spominje u krivotvorenoj darovnici iz »1435.« godine. Vjerojatno ga je sagradio u drugoj polovini 14. stoljeća mačvanski ban Pavao II. Baćinski (Liskovački) (PETKOVIĆ 2005: 163–169; 2006: 138). O važnosti ovog srednjovjekovnog posjeda neposredno nam svjedoči i osmanski popis datiran oko 1548. godine u kojem je Herman, uz niz drugih posjeda, sjedište istoimene nahije, da bi kasnije bio pripojen nahiji u Ivankovu (MOA-ČANIN 2001: 8). Burg je vjerojatno egzistirao do vremena potpune turske okupacije ovog kraja, jer se kao *mezra* (pustoselina) u iskrivljenom obliku Hrepan spominje u nahiji Erdut 1579. godine (SRŠAN – HAFIZOVIĆ – MAŽURAN 2001: 293).

¹ Zahvaljujem kolegi D. Petkoviću na ispravicima i dopunama vezanim za povijesne izvore.



Slika 1 – Burg Herman u Antinu

Nalazi

Terenskim pregledom 15.11.2005. god. na ovom lokalitetu ukupno je prikupljeno 10 ulomaka srednjovjekovne keramike. Od ukupnog broja prikupljenih ulomaka dva pripadaju ulomcima ruba posude, a preostalih osam ulomci su tijela posude. Na samo jednom ulomku nalazi se trag ukrašavanja, a riječ je o crvenom crtanju. Boja ulomaka varira od crne, preko smeđe do narančaste u raznim tonovima. U većini ulomaka uočavaju se primjese pijeska. Kronološki okvir nalaza keramike uklapa se u razdoblje od 14. do 16. stoljeća.

2. Antin – Baćino (Ćilije) (KARTA 2:2)

Smještaj i povijest

Oko 4 km zapadno od Antina, a oko 1 km sjeveroistočno od sela Markušice na desnoj obali rijeke Vuke, u predjelu Baćino na lijevoj obali Vuke, nalazi se umjetno nastalo uzvišenje (slika 2) eliptičnog oblika dimenzija 50 x 50 metara. Vjerojatno je riječ o izvorno prapovijesnoj gradini s tri strane okruženoj jarkom širine i dubine dva do tri metra, a sa sjeverne strane omeđenoj rijekom Vukom. Relativne visine je oko dva metra, a budući da je i ovo bilo okupirano mjesto i zaraslo je u šikaru, nismo se usudili prehodati lokalitet. U podgradinskom dijelu s istočne i južne strane nalazimo po površini oranice ulomke prapovijesne keramike i mikrolita.

Po izvorima smatra se da je Baćino krajem 13. st. (iza 1267. god.) kraljevskom donacijom dobio ban Martin – rodonačelnik baćinske grane Szente Magocsa (PETKOVIĆ 2005: 170–172; 2006: 151) te je navedeni posjed *Bathya* i *Bagya* postao matični posjed ovog roda (ANDRIĆ 2007: 46). Pustoselina (mezra) iskrivljenog oblika Balić navodi se 1579. god. u popisu sandžaka Požega (SRŠAN – HAFIZOVIĆ – MAŽURAN 2001: 294). To je i vrijeme do kada je egzistirao posjed na Baćinom.

Nalazi

Terenskim pregledom nisu nađeni tragovi srednjovjekovne keramike, ali nedvojbeno je riječ i o srednjovjekovnom lokalitetu.



Slika 2 – Baćino u Antinu

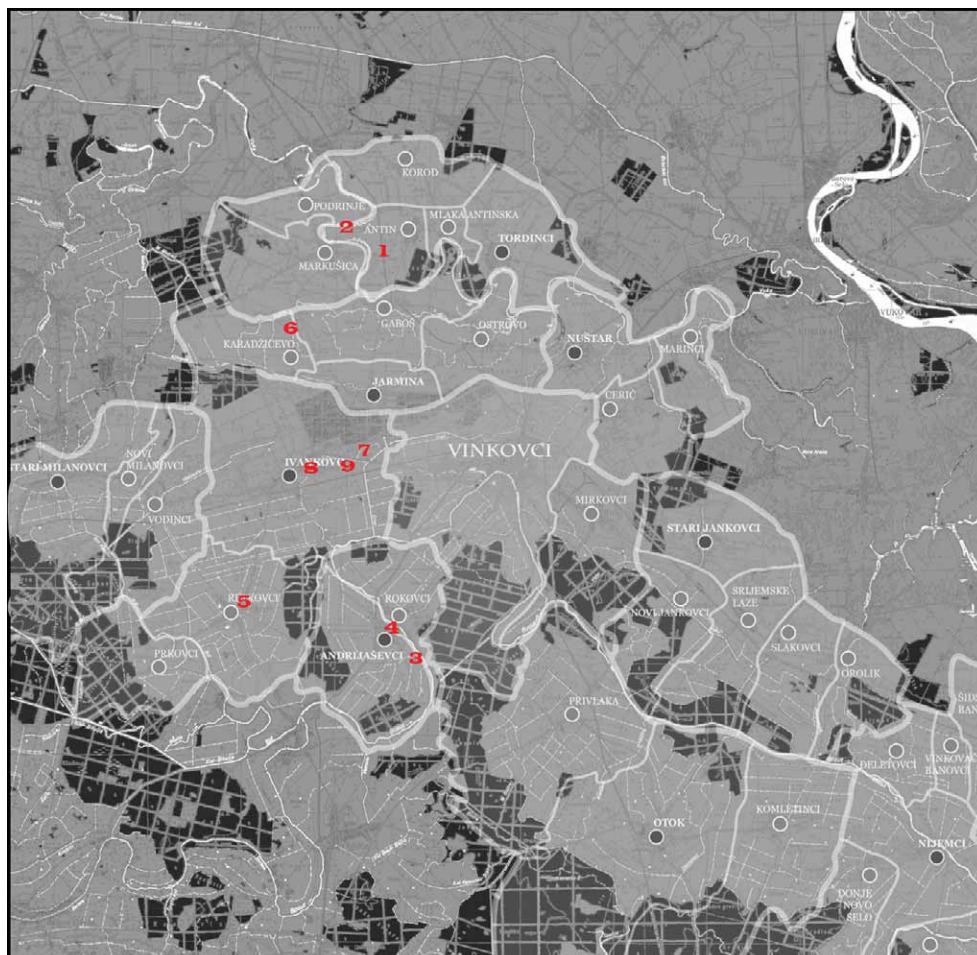
3. Andrijaševci – Goričice (KARTA 2:3)

Smještaj i povijest

Oko 1,5 km jugoistočno od sela Andrijaševci (Ulica V. Nazora, odnosno lenija koja se nastavlja na ulicu), na lijevoj obali Bosuta, na blago povišenoj gredi (slika 3) smjera sjeverozapad-jugoistok, a u dužini od nekoliko stotina metara, nalaze se ostaci srednjovjekovnog naselja. Po površini oranice nalazimo ulomke keramike.



Slika 3 – Andrijaševci-Goričice



Karta 2 – Srednjovjekovni lokaliteti zabilježeni terenskom pregledom 2005. godine (1. Antin-Hermangrad; 2. Antin-Bačino; 3. Andrijaševci-Goričice; 4. Andrijaševci-Ulica Ivana Zajca; 5. Retkovci-Staro selo; 6. Karadžićevo-Brdo; 7. Ivankovo-Mokro polje; 8. Ivankovo-Gorjani; 9. Ivankovo-Bedem grad)

Sačuvani srednjovjekovni izvori ne pokazuju postojanje naselja imena Goričica na ovom prostoru, pa nije sigurno koje je točno naselje posrijedi. Najbliža analogija je mezra (pustoselina) *Goryānči* u prostoru nahije Nijemci zapisana oko 1570. godine (McGOWAN 1983: 419) i koju Pal Engel smješta u širu okolicu današnje Privlake (PETKOVIĆ 2006: 79). No toponim Goričice nalazi se uz toponim Lončarski poloj, koji je u srednjovjekovnim izvorima zabilježen u oblicima *Luchar* (1467. god.), *Lewchar* (1507. god.) i *Lonchyar falwa* (oko 1520. god. kao već napušteno selo). Tako bi se nalazi s Goričice mogli povezati sa srednjovjekovnim selom *Lučar/*Lončar u sklopu ivankovačkog vlastelinstva (PETKOVIĆ, *u tisku*).

Nalazi

Terenskim pregledom 16.11.2005. god. na ovom lokalitetu ukupno je prikupljeno dvije vrećice nalaza s 53 ulomka srednjovjekovne keramike. Od ukupnog broja prikupljenih ulomaka 27

pripada ulomcima ruba posude, od kojih je jedan ukrašen valovnicom s vanjske strane ispod ruba i jedan valovnicom s unutarnje strane ispod ruba, 58 je dijelova tijela posude, a preostala tri su ulomci dna. Na 32 ulomka nalazi se trag ukrašavanja, a riječ je o horizontalno urezanim ravnim linijama. Boja ulomaka varira od crne, preko smeđe do narančaste u raznim tonovima. U većini ulomaka uočavaju se primjese koje variraju od pijeska do konglomerata. Terenskim pregledom pronađena su i četiri fragmenta opeke. Nalaze možemo datirati u period kasnog srednjeg vijeka od 13. do 16. stoljeća.

4. Andrijaševci – Ulica Ivana Zajca 16–22 (KARTA 2:4)

Smještaj i povijest

Oko 500 m sjeverozapadno od crkve u Andrijaševcima, u produžetku groblja, nalazi se lokalitet na blago povišenoj gredi (slika 4) koja se vuče uz lijevu obalu Bosuta, s lijeve i desne strane kanala koji se ulijeva u Bosut. Na izoranim okućnicama u Ulici Ivana Zajca 16 –22 po površini nailazimo na ulomke srednjovjekovne keramike.



Slika 4 – Andrijaševci-Ulica Ivana Zajca

Ovaj položaj može se izjednačiti s položajem srednjovjekovnog sela Andrijaševci koje se u izvorima pojavljuje od 15. stoljeća, i to sljedećim redom: 1483. godine kao *Androfalwa*, 1507. kao *Andreasowcz* te 1512., 1518./19. i oko 1520. god. kao *Andrasfalwa* (PETKOVIĆ, *u tisku*), a život nastavlja i u vrijeme turske okupacije kada ga čini selo (*Kariye-i Andiriyaşevçi*) (McGOWAN 1983: 472). U oba slučaja pripada vlastelinstvu, odnosno nahiji Ivankovo (PETKOVIĆ 2006: 79–80).

Nalazi

Terenskim pregledom 16.11.2005. na ovom lokalitetu ukupno je prikupljeno 73 ulomka srednjovjekovne keramike. Od ukupnog broja prikupljenih ulomaka 11 pripada ulomcima ruba posude, 37 su dijela tijela posude, a preostala četiri su ulomci dna. Na 19 ulomaka nalazi se trag ukrašavanja, a riječ je o horizontalno urezanim ravnim linijama dok su dva ulomka ukrašena više-

strukom valovnicom. Boja ulomaka varira od crne, preko smeđe do narančaste u raznim tonovima. U većini ulomaka uočavaju se primjese, koje variraju od pijeska do konglomerata.

Nalaze možemo datirati u razdoblje od 14. do 16. stoljeća.

5. Retkovci – Staro selo (KARTA 2:5)

Smještaj i povijest

Sjeveroistočno od sela, sa zapadne strane ceste za Ivankovo, nalazi se toponim Staro selo. Lokalitet je smješten u nizinskom području (slika 5) i ničim se ne razlikuje od okolne ravničarske vizure. Na susjednoj oranici nalazi se vjerojatna lokacija rimske vile rustike (DIMITRIJEVIĆ 1979: 187), a oko 500 m prema sjeveru, na lokaciji današnjeg rimokatoličkog groblja, tell naselje sopotske kulture. Na oranici južnije i bliže današnjem selu nalazimo ulomke srednjovjekovne keramike.



Slika 5 – Retkovci-Staro selo

Toponim Staro selo navodno odgovara pretpostavljenom položaju srednjovjekovnog posjeda Rožd. Prvi spomen Rožda, prostranog posjeda sa srednjovjekovnim selom i crkvenom župom, je iz 1332. god., kada je u njemu papin legat skupljao papinsku desetinu, a pod Tursku vlast pao je vjerojatno oko 1536., kao i susjedno Ivankovo (PAVIČIĆ 1940: 118). U popisima Srijemskog sandžaka navodi se »Roždivino selo« s 19 kuća i njemu pripadajuće pustoseline (mezre) (McGOWAN 1983: 462), a selo je najvjerojatnije napušteno krajem 17. ili početkom 18. stoljeća (PETKOVIĆ 2006: 35–39).

Nalazi

Terenskim pregledom 16.11.2005. god. na ovom lokalitetu ukupno je prikupljeno 139 ulomaka srednjovjekovne keramike. Od ukupnog broja prikupljenih ulomaka 23 pripada ulomcima ruba posude, 111 su dijela tijela posude, a preostala pet su ulomci dna. Na 29 ulomaka nalazi se trag ukrašavanja, a riječ je o horizontalno urezanim ravnim linijama. Boja ulomaka varira od crne, preko smeđe do narančaste u raznim tonovima. U većini ulomaka uočavaju se primjese, koje variraju od pijeska do konglomerata. Nalaze možemo datirati u razdoblje od 14. do 16. stoljeća.

6. Karadžičevo (Križevci) – Brdo (KARTA 2:6)

Smještaj i povijest

Sjeverozapadno od sela (nastavak Ulice Đ. Jakšića, danas Pravoslavno groblje) na povišenoj gredi, na 91.7 metara nadmorske visine, nalazi se toponim Brdo. Sa zapadne strane »Brdo« nalazi se potok Vučica. Po površini oranice (slika 6) otkrivamo nalaze srednjovjekovne provenijencije.



Slika 6 – Lokalitet Brdo u Karadžičevu

U novije doba još nije konačno razriješeno pitanje ovog srednjovjekovnog posjeda; u izvorima Keresthwr (1333. god.), Kerezthwr (1455. god.), odnosno Križevci najkasnije su od početka 14. st. bili u posjedu obitelji Gorjanski, a od 1330. god. diobom su pripali Botoševoj grani ovog roda. Keresztúr/*Križevci drugi je po važnosti posjed Botoševaca (PETKOVIĆ 2005:120; 2006: 63–64). Te Križevce Pavičić identificira s današnjim Karadžičevom (PAVIČIĆ 1940: 165), a Engel s danas iščezlim naseljem kod Gorjana. Nadalje, Engel današnje Karadžičevo identificira sa sastavnicom mikolskog vlastelinstva Krizsfalvom (ENGEL 103, 114), što je također nedokazivo. Konačni rasplet ovog problema u srednjovjekovnoj topografiji »Brdo« još mora čekati. Križevci 1948. godine mijenjaju ime u Karadžičevo.

Nalazi

Terenskim pregledom 17.11.2005. god. na ovom lokalitetu ukupno je prikupljeno 33 ulomka srednjovjekovne keramike. Od ukupnog broja prikupljenih ulomaka četiri pripada ulomcima ruba posude, 28 je dijelova tijela posude, a preostali jedan je ulomak dna. Na sedam ulomaka nalazi se trag ukrašavanja, a riječ je o horizontalno urezanim ravnim linijama. Boja ulomaka varira od crne, preko smeđe do narančaste u raznim tonovima. U većini ulomaka uočavaju se primjese pijeska. Nalaze datiramo u period od 14. do 16. stoljeća.

7. Ivankovo – Mokro polje (KARTA 2:7)

Smještaj i povijest

Dva kilometra istočno od sela Ivankova, na južnim obroncima Borinaca, nalazi se blago uzvišenje koje je sa sjeverne strane omeđeno plantažom Borincima, a s južne cestom za Vinkovce. Prema B. Peraku koji nas je i odveo na ovaj lokalitet, do prije desetak godina sve okolno zemljište je bilo pod vodom, osim ovog uzvišenja. Po površini oranice (slika 7) nalazimo ulomke keramike srednjovjekovne provenijencije i keramičke ulomke iz mlađeg željeznog doba.



Slika 7 – Ivankovo-Mokro polje

S obzirom na položaj nalaza i podatke iz srednjovjekovnih izvora nije moguće točno odrediti da li je riječ o zaselku srednjovjekovnog Ivankova ili o jednom od tri sela Zablaća, koja se spominju u izvorima iz 1413./15. i, po svemu sudeći, falsificiranoj darovnici iz »1435.« godine (PETKOVIĆ 2006: 41).

Nalazi

Terenskim pregledom 18.11.2005. god. na ovom lokalitetu ukupno je prikupljeno 35 ulomaka srednjovjekovne keramike. Od ukupnog broja prikupljenih ulomaka osam pripada ulomcima ruba posude, 26 je dijelova tijela posude, a preostali jedan je ulomak dna. Na 14 ulomaka nalazi se trag ukrašavanja, a riječ je o horizontalno urezanim ravnim linijama. Boja ulomaka varira od crne, preko smeđe do narančaste u raznim tonovima. U većini ulomaka uočavaju se primjese, koje variraju od pijeska do konglomerata. Nalaze datiramo u period od 14. do 16. stoljeća.

8. Ivankovo – Gorjani (KARTA 2:8)

Smještaj i povijest

U Ivankovu, u centru sela gdje se nalazi rimokatolička crkva, nalazi se uzvišenje koje se spušta od Đakovačkog ravnjaka. Cijeli taj sjeverni dio sela je na uzvišenju, na kojem je sagrađena i

crkva Rođenja sv. Ivana Krstitelja (srednjovjekovni naziv Sv. Jurja), župni dvor, osnovna škola. U dvorištu jedne od kuća, u iskopu podruma otkrivamo u profilima ostatke srednjovjekovnih jama (slika 8) prepunih pokretne arheološke građe. S desne strane ulice, na povišenom platou gdje je sagrađena crkva, u odronu profila također nailazimo na srednjovjekovne jame prepune keramike te ljudske kosti pripadajućeg župnog groblja (PETKOVIĆ 2006: 41).



Slika 8 – Ivankovo-Gorjani – nalaz srednjovjekovne jame u profilu iskopa

U srednjovjekovnim izvorima Ivankovo se prvi put spominje 1244. god. u ispravi Bele IV Ivankovačko vlastelinstvo bilo je u posjedu Andrije Botoša od Hrapkova i njegova sina Jurja s jedne strane, te mačvanskog bana Ivana Koroškog s druge strane. Korodi stječu cijelo vlastelinstvo nakon smrti Jurja Botoša, koji je umro bez potomaka, a na temelju zaloga. Posljednji predturski posjednik Ivankova je Franjo Zay. Srednjovjekovno naselje je osvojeno, bez većeg otpora, u prodoru Turaka 1536. godine (PETKOVIĆ 2006: 39, 43–44, 49). Sredinom 16. st. (približno 1550. god.) Ivankovo postaje sjedište nahije u sklopu Srijemskoga sandžaka.

Nalazi

Terenskim pregledom 18.11.2005. god. na ovom lokalitetu ukupno je prikupljeno 32 ulomka srednjovjekovne keramike. Od ukupnog broja prikupljenih ulomaka pet pripada rubu posude, a 25 je dijelova tijela posude, dok preostala dva čine ulomci dna posude. Na 10 ulomaka nalazi se trag ukrašavanja, a riječ je o horizontalno urezanim ravnim linijama. Boja ulomaka varira od crne, preko smeđe do narančaste u raznim tonovima. U većini ulomaka uočavaju se primjese, koje variraju od pijeska do konglomerata. Pronađen je i ulomak ručnog žrvnja od pješčenjaka.

Nalaze datiramo u period od 14. do 16. stoljeća.

9. Ivankovo – Bedemgrad (KARTA 2:9)

Smještaj i povijest

U Ulici Grac nalazi se srednjovjekovna utvrda (slika 9) s dva prstenasta opkopa (dobro se vide na zračnim snimkama). Lokalitet je zaštićen i pretvoren u šetnicu. Ovogodišnji obilazak pokazao je da, bez obzira na to što se lokalitet nalazi u selu, izgleda dosta zapušteno.



Slika 9 – Burg Bedemgrad u Ivankovu

Utvrda se prvi put spominje 1453. god. u potvrdi o vlasništvu mačvanskog bana Ivana Korodškog nad Ivankovom. U ispravi se dva puta rabi izraz *locus castelli* u značenju »gradište«, a jednom *castellum* u značenju »utvrda, kaštel« (ANDRIĆ 203: 35). Budući da isprava govori o uvođenju Korodških u posjed iste, morala je biti sagrađena nešto ranije. Kada je habsburški general Ivan Katzianer nakratko oslobodio Ivankovo 1537. god., nije uspio osvojiti utvrdu iz koje je njegove snage desetkovalo tursko topništvo (PETKOVIĆ 2006: 49).

Nalazi: Kako je utvrda obrasla gustom travom, površinski nalazi nisu uočljivi.

KATALOG LOKALITETA – 2006. GODINA

Na osnovi Rješenja Ministarstva kulture, Uprave za zaštitu kulturne baštine, Konzervatorskog odjela u Osijeku, ur. broj: 532-04-09/1-06-04, klasa: UP-I^o-612-08/06-04/1073 od 15. studenoga 2006. god., kojim se Gradskom muzeju Vinkovci odobrava arheološko istraživanje – rekognosciranje terena vinkovačkog područja, tijekom mjeseca studenoga 2006. god. obavljeno je rekognosciranje i reambulacija već poznatih lokaliteta.

U rekognosciranju su sudjelovali kustosi Arheološkog i Povijesnog odjela Anita Rapan Papeša i Danijel Petković, diplomirani arheolog Hrvoje Vulić, vozač Krešimir Janošić te voditeljica viši kustos Maja Krznarić Škrivanko. Budući da djelatnici Gradskog muzeja Vinkovci već godinama idu na rekognosciranje, u pojedinim selima imamo »povjerenike« koji nam javljaju o novim lokalitetima i vode nas na one od prije poznate u literaturi, ali kojima se ne zna točna pozicija. U selu

Ivankovo već godinama surađujemo s pročelnikom u Općini Ivankovo Brankom Perakom. U obilasku terena pomogao nam je i Zvonimir Harhaj iz Vinkovaca koji je već prije sugerirao postojanje nekih lokaliteta na području Andrijaševaca i Rokovaca (RAPAN PAPEŠA 2007: 286–287).

1. Ivankovo – Antin stan (Sjever i Istok) (KARTA 3:1)

Smještaj i povijest

Dva kilometra istočno od Ivankova (N 45 18.032, E 18 42.885, NV 104 m), na južnim obroncima Đakovačkog ravnjaka, unutar areala voćnjaka Borinci po površini oranice (slika 10) nalazimo ulomke keramike srednjovjekovne provenijencije. Položaj se nalazi sjevernije od položaja Ivankovo – Mokro polje prehodanog 2005. godine.

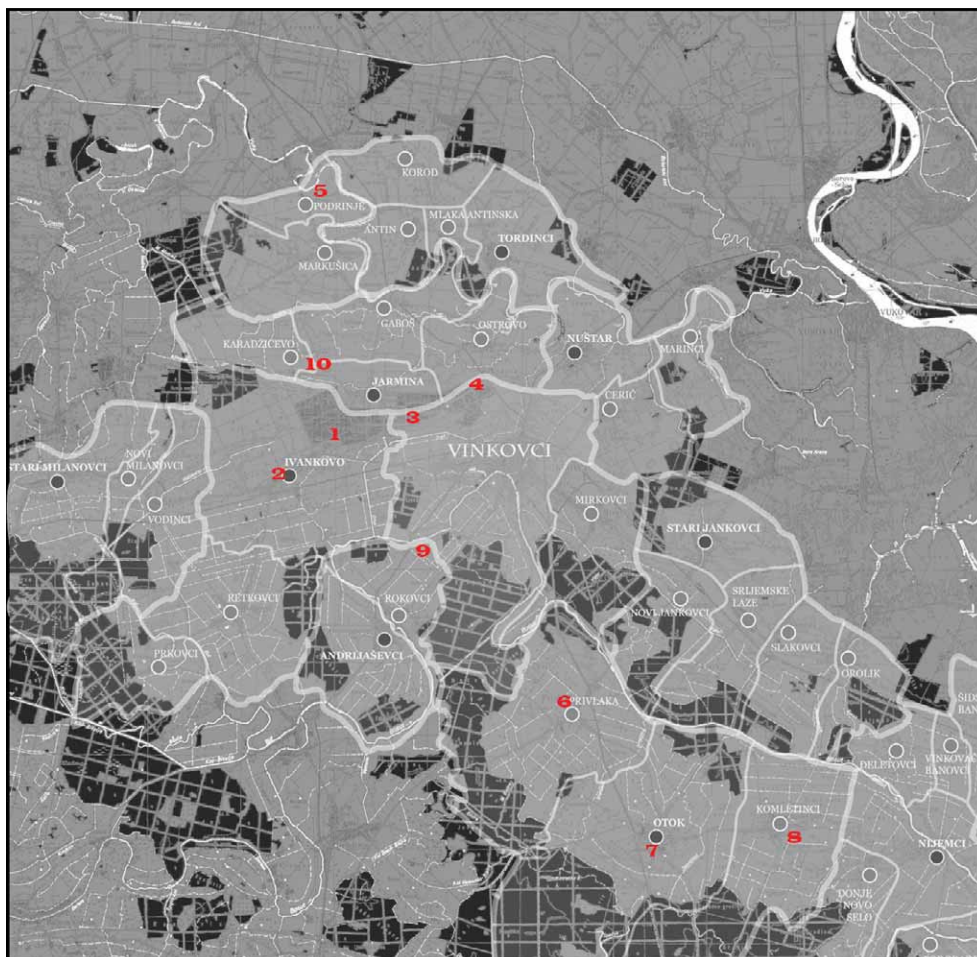


Slika 10 – Ivankovo-Antin stan

Mogla bi biti riječ o jednom od tri sela Zablaća, koja se spominju u izvorima iz 1413./15. i krivotvorenoj darovnici iz »1435.« god. ili o nekom manjem, satelitskom selu posjeda Ivankovo (PETKOVIĆ 2006: 41).

Nalazi

Terenskim pregledom 20.11.2006. god. na ovom lokalitetu ukupno je prikupljeno 64 ulomaka srednjovjekovne keramike. Od ukupnog broja prikupljenih ulomaka sedam pripada ulomcima ruba posude, 54 je dijelova tijela posude, a preostala tri su ulomci dna. Na 23 ulomka nalazi se trag ukrašavanja, a riječ je o horizontalno urezanim ravnim linijama u 16 slučajeva, na šest ulomaka imamo valovnicu, a na jednom žigosane kvadrate. Boja ulomaka varira od crne, preko smeđe do narančaste u raznim tonovima. U većini ulomaka uočavaju se primjese pijeska. Nalaze možemo kronološki smjestiti u razdoblje od 13. do 16. stoljeća.



Karta 3 – Srednjovjekovni lokaliteti zabilježeni terenskim pregledom 2006. godine
 (1. Ivankovo-Antin stan; 2. Ivankovo-Gorjani; 3. Borinci-Staro crkvište; 4. Borinci-Draganovci;
 5. Podrinje-groblje; 6. Privilaka-groblje; 7. Otok-groblje; 8. Komletinci-groblje; 9. Vinkovci;
 10. Karadžićevo-Jakovci)

2. Ivankovo – Gorjani (KARTA 3:2)

Smještaj i povijest

U Ivankovu, u centru sela, nalazi se uzvišenje koje se spušta od Đakovačkog ravnjaka, a na kojem je smješten sjeverni dio sela. Na tom uzvišenju je sagrađena crkva Rođenja sv. Ivana Krstitelja (srednjovjekovna posveta Sv. Jurja), župni dvor, osnovna škola.

Ovogodišnjim uviđajem utvrđeno je kako je župnik iskopao sondu za drenažu zidova duž cijelog sjevernog zida crkve (slika 11) dimenzija cca 22 x 5 metara. U iskopu dubine oko 1,5 m devastirano je nekoliko grobova, koji kontinuitet imaju sigurno od kada je crkva sagrađena krajem 13. i početkom 14. stoljeća i kada se uz nju nalazilo pripadajuće župno groblje. Sjeverni, očuvani samo u temeljima, i istočni apsidalni kontrafori koji su otvoreni pokazuju proširenja rađena sekundarno upotrijebljenom rimskom opekam, pa možemo pretpostaviti da imamo situaciju kao i na



Slika 11 – Ivankovo-Gorjani

Meraji ili na crkvi Sv. Katarine u Nijemcima, gdje se prvotno nalazila ranoromanička crkva rađena od rimske opeke s pripadajućim bjelobrdskim grobljem na redove 10. do 13. stoljeća, a kasnije je na nju ili pored nje sagrađena veća gotička crkva.

Crkva Rođenja sv. Ivana Krstitelja (srednjovjekovna je posveta Sv. Jurja) izvorno je gotička crkva što se vidi po otucanim kontraforima na sjevernoj strani, dok su sačuvana dva kontrafora na južnom bloku, kao i dva na apsidi. Crkva je nadograđena i barokizirana u 18. st., dimenzija 22 x 10 m.

Nalazi

Terenskim pregledom 28.11.2006. god. na ovom lokalitetu ukupno je prikupljeno 42 ulomaka srednjovjekovne keramike. Od ukupnog broja prikupljenih ulomaka šest pripada ulomcima ruba posude, 33 je dijelova tijela posude, a preostala tri su ulomci dna. Na 17 ulomaka nalazi se trag ukrašavanja, a riječ je o horizontalno urezanim ravnim linijama. Boja ulomaka varira od crne, preko smeđe do narančaste u raznim tonovima. U većini ulomaka uočavaju se primjese pijeska. Nalaze možemo kronološki smjestiti u razdoblje od 13. do 16. stoljeća.

3. Borinci – Staro Crkvište (KARTA 3:3)

Smještaj i povijest

Na osnovi napisa u novinama kako se na plantaži jabuka Borinci vade stari nasadi te se sadi žito, odlučili smo obići položaje koje nam do sada nisu bili dostupni. U suradnji s direktorom voćnjaka koji nas je usmjerio na dijelove koji se obrađuju, obišli smo veći dio zapadnog dijela voćnjaka pod oranicom (slika 12), te istočni dio pretpostavljenog »Starog Crkvišta« i sela Draganovci, od kojeg je danas ostala samo crkva. Na istočnom dijelu voćnjaka, istočno od odašiljača, nalazi se oranica po čijoj površini nalazimo ulomke srednjovjekovne keramike i ljudske kosti. GPS položaji: N 45 18.294, E 18 44.493, NV 107 m; N 45 18.239, E 18 44.495, NV 105 m; N 45 18.219, E 18 44.546, NV 100 m; N 45 18.242, E 18 44.617, NV 96 m; N 45 18.311, E 18 44.587, NV 105 m;



Slika 12 – Borinci-Staro crkvište

N 45 18.362, E 18 44.490, NV 106 m. Na zapadnoj periferiji »Starog Crkvišta« (N 45 18.043; E 18 43.482; NV 103 m) na izoranim površinama zasijanim žitom nailazimo po površini na ulomke srednjovjekovne keramike.

Južno od sela Jarmina, na Borincima (istočni obronci Đakovačkog ravnjaka) nalazi se lokalitet u literaturi poznat pod imenom Staro Crkvište. Prvi nalazi potječu iz 1933. god., kada je pronađena ostava bakrenih lepezastih sjekira koje vjerojatno pripadaju vremenu vučedolske kulture. Prilikom rigoliranja Borinaca za sadnju plantažnog voćnjaka 1961. prema S. Dimitrijeviću izorana je starohrvatska nekropola, tj. ranoromanička crkva s pripadajućim grobljem na redove bjelobrdske kulture 11.–13 st. te nalazi badenske i vučedolske kulture. Probno iskopavanje je 1964. god. proveo S. Dimitrijević na površini 5 x 5 metara. Na temelju iskopavanja utvrđen je badenski horizont s otpadnom jamom te vučedolski horizont s ostacima pravokutne kućne osnove i otpadne jame u sklopu kuće. U istom bloku otkriveno je i sedam grobova bjelobrdske i kasnijeg vremena (samo u jednom grobu nađene su S-karičice te u drugom prsten od bakrene žice, dok ostali grobovi nisu imali priloga) (DIMITRIJEVIĆ 1966: 10–11). Položaj »Starog Crkvišta« odgovara položaju srednjovjekovne Jarmine u kojoj je početkom 14. st. zabilježeno postojanje čvrsto građene župske crkve posvećene Sv. Nikoli Ispovjednika (PETKOVIĆ 2006: 83–87). U osmanlijskim poreznim popisima iz 1550.–1570. god. navodi se selo (*Kariye-i Yarmina*) s 10 kuća (McGOWAN 1983:4 64–465).

Nalazi

Terenskim pregledom 20.11.2006. na ovom lokalitetu ukupno je prikupljeno 105 ulomaka srednjovjekovne keramike. Od ukupnog broja prikupljenih ulomaka 15 pripada ulomcima ruba posude, 84 je dijelova tijela posude, a preostalih šest su ulomci dna. Na 39 ulomaka nalazi se trag ukrašavanja, a to su horizontalno urezane ravne linije u 33 slučaja i šest ulomaka ukrašenih blagom valovnicom. Boja ulomaka varira od crne, preko smeđe do narančaste u raznim tonovima. U većini ulomaka uočavaju se primjese, koje variraju od pijeska do konglomerata. Ulomke keramike možemo kronološki smjestiti u razdoblje od 13. do 16. stoljeća.

4. Borinci – Draganovci (KARTA 3:4)

Smještaj i povijest

Danas postojeći toponim Draganovci odnosi se na čitavo područje sjeveroistočnog dijela teritorija grada Vinkovaca. Mora se naglasiti da je sjeveroistočno područje Vinkovaca još i danas u minskim poljima, budući da se nalazilo na prvim crtama bojišnice, te je preporučljivo obilaziti samo obrađena područja.

U srednjovjekovnim izvorima iz 1413./15. i 1491. god. spominje se svetoilijsko područno selo pod imenom Draganovci (ANDRIĆ 2007: 69, 85, 142). Vjerojatno se u blizini današnje crkvice Uznesenja Gospodinova (slika 13) nalazilo i pripadajuće naselje, na što upućuje i duga tradicija održavanja ove crkve (GPS točke: N 45 18.555, E 18 46.784, NV 98 m), koja se bilježi još u prvoj pol. 18. st. (PETKOVIĆ 2006: 90–93), kao i u osmanlijskim popisima iz 1550.–70. (McGOWAN 1983: 463), koji u selu (*Kariye-i Diraganofçe*) navodi 13 kuća i kućedomaćina.



Slika 13 – Borinci-Draganovci

Nalazi

Površinskim pregledom nisu uočeni artefakti.

5. Podrinje – Groblje (KARTA 3:5)

Smještaj i povijest

Na isušenoj desnoj obali rijeke Vuke (Vuka je kanalima preregulirana), sjeverozapadno od sela Podrinje, na povišenom položaju, nalazi se danas pravoslavno groblje sela Podrinja. Po površini groblja i po rakama (slika 14) nailazimo na ulomke srednjovjekovne keramike.



Slika 14 – Podrinje-groblje

Toponomastički, položaj možda odgovara posjedu Ravaszvar u prostoru srednjovjekovnog vlastelinstva Seča (zapisan u izvorima iz 1437. god kao *Rauazwar*; a 1491. god. kao *Rawazawar*) (PETKOVIĆ 2006: 134).

Nalazi

Terenskim pregledom 21.11.2006. god. na ovom lokalitetu ukupno je prikupljeno 56 ulomaka srednjovjekovne keramike. Od ukupnog broja prikupljenih ulomaka četiri pripada ulomcima ruba posude, 50 je dijelova tijela posude, a preostala dva su ulomci dna. Na sedam ulomaka nalazi se trag ukrašavanja, a riječ je o horizontalno urezanim ravnim linijama u pet slučajeva, jednom ulomku ukrašenom blagom valovnicom i jednom ulomku ukrašenom žigosanim kvadratima u pravilnom nizu. Boja ulomaka varira od crne, preko smeđe do narančaste u raznim tonovima. U većini ulomaka uočavaju se primjese, koje variraju od pijeska do konglomerata. Nalaze datiramo u period od 14. do 16. stoljeća.

6. Privilaka – Groblje (KARTA 3:6)

Smještaj i povijest

U jugozapadnom dijelu sela nalazi se blago povišena greda na kojoj se danas nalaze okućnice te seosko RKT groblje s kapelom. Obilaskom groblja i oranica sjeverno, zapadno i južno od groblja (slika 15), po površini nailazimo na veliku količinu ulomaka srednjovjekovnog posuđa (GPS točke N 45 11.513, E 18 49.713, NV 88 metara; N 45 11.497, E 18 49.693, NV 89 metara; N 45 11.449, E 18 49.780, NV 90 metara).

Po svemu sudeći, po svojem položaju odgovara srednjovjekovnom selu Privilaka (u izvorima 1332.–1337.; 1428.; 1473.; 1491. god. u sljedećim oblicima *Porlac*, *Purlak*, *Parlak*, *Perlak*, *Perlek*, *Perlagh*, i sl.) (ENGEL: 163). U osmanlijskim popisima navodi se selo (*Kariye-i Pirivilaka*) s 29 kuća (McGOWAN 1983: 417).



Slika 15 – Privlaka-groblje

Nalazi

Terenskim pregledom 21.11.2006. god. na ovom lokalitetu ukupno je prikupljeno 74 ulomaka srednjovjekovne keramike. Od ukupnog broja prikupljenih ulomaka 10 pripada ulomcima ruba posude (jedan je ukrašen urezanim ravnim linijama na vratu), 60 je dijelova tijela posude, a preostala tri su ulomci dna te jedna ručka. Na 26 ulomaka nalazi se trag ukrašavanja, a riječ je o horizontalno urezanim ravnim linijama u dvadeset i četiri slučaja, te dva ulomka ukrašena blagom valovnicom. Boja ulomaka varira od crne, preko smeđe do narančaste u raznim tonovima. U većini ulomaka uočavaju se primjese pijeska. Nalaze datiramo u period od 14. do 16. stoljeća.

7. Otok – Groblje (KARTA 3:7)

Smještaj i povijest

Jugozapadno od sela nalazi se toponim Staro selo ili Veliko selište koje vjerojatno odgovara srednjovjekovnom Otoku. Ovogodišnjim obilaskom RKT groblja (GPS točke N 45 08.376, E 18 52.771, NV 96 metara) koje se nalazi periferno od spomenutog toponima, sporadično nalazimo ulomke srednjovjekovne keramike. Očito se naselje nalazi jugozapadnije. To područje bit će rekonstruirano sljedećih godina (SLIKA 16.).

Nalazi

Terenskim pregledom 24.11.2006. god. na ovom lokalitetu ukupno je prikupljeno tri ulomka srednjovjekovne keramike. Sva tri čine dijelove tijela posude i neukrašeni su. Boja ulomaka je smeđa u raznim tonovima. Uočavaju se primjese pijeska. Nalazi keramike mogu se datirati od 13. do 15. stoljeća.



Slika 16 – Otok-groblje

8. Komletinci – Groblje (KARTA 3:8)

Smještaj i povijest

1,5 km južno od sela Komletinci, u nizinskom i vodoplavnom području nalazi se umjetno nastalo uzvišenje tipa tell sopotske kulture, koje se koristi kao seosko RKT groblje.

Istočno od groblja, danas toponim Gospodske njive, u ravnici na izoranom polju (slika 17) nailazimo na ulomke srednjovjekovne keramike (GPS točke: N 45 08.069, E 18 56.980, NV 91



Slika 17 – Komletinci-groblje

metara). I južno od groblja u svježe iskopanim odvodnim kanalima nailazimo prapovijesne i srednjovjekovne ulomke keramike.

Isti vjerojatno pripadaju srednjovjekovnom naselju i župi Četvrtište /Csuturtukhely koje se navodi u izvorima iz 1299., 1332.–1337., 1428., 1437., 1446., 1476., 1478. god., a u sastavu srednjovjekovnog otočkog ili virgradskog veleposjeda (ENGEL 41). U osmanlijskim popisima navodi se selo (*Karye-i çetvirtiste*) s devet kuća (McGOWAN 1983: 413).

Nalazi

Terenskim pregledom 24.11.2006. god. na ovom lokalitetu ukupno je prikupljeno 39 ulomaka srednjovjekovne keramike. Od ukupnog broja prikupljenih ulomaka 10 pripada ulomcima ruba posude (jedan je ukrašen valovnicom na ustima i vratu), 26 je dijelova tijela posude, a preostala tri su ulomci dna. Na 12 ulomaka nalazi se trag ukrašavanja, a riječ je o horizontalno urezanim ravnim linijama u deset slučajeva, jednom ulomku ukrašenom blagom valovnicom i jednom ulomku ukrašenom kanelurama. Boja ulomaka varira od crne, preko smeđe do narančaste u raznim tonovima. U većini ulomaka uočavaju se primjese, koje variraju od pijeska do konglomerata. Nalazi keramike mogu se datirati od 13. do 15. stoljeća.

9. Vinkovci – južno od Grada i PIK-ova stana (KARTA 3:9)

Smještaj i povijest

Južno od PIK-ovog stana, tj. između Rokovačkih zidina i PIK-ovog stana obilaskom oranica (slika 18) po površini sporadično nailazimo na ulomke keramike srednjovjekovne i antičke provenijencije. Povremeno se pojavljuju i ulomci gorenih opeka (GPS točke: N 45 15.542, E 18 45.046, NV 90 m).

Osim činjenice da je ovaj položaj vjerojatno istovremen utvrdi *Hrapkovo i samostanu s crkvom na lokalitetu »Rokovačke zidine«, поближе se ne može odrediti njegovo točno značenje u srednjem vijeku.



Slika 18 – Vinkovci

Nalazi

Terenskim pregledom 28.11.2006. god. na ovom lokalitetu ukupno je prikupljeno 11 ulomaka srednjovjekovne keramike. Od ukupnog broja prikupljenih ulomaka dva pripadaju ulomcima ruba posude, a devet je dijelova tijela posude. Na dva ulomaka nalazi se trag ukrašavanja, a riječ je o horizontalno urezanim ravnim linijama. Boja ulomaka varira od crne, preko smeđe do narančaste u raznim tonovima. U većini ulomaka uočavaju se primjese, koje variraju od pijeska do konglomerata. Kronološki okvir je od 13. do 16. stoljeća.

DODATAK

10. Karadžičevo – Jakovci (KARTA 3:10)

Na hitni i usmeni zahtjev Ministarstva kulture, Uprave za zaštitu kulturne baštine, Konzervatorskog odjela u Osijeku, 3. i 4. srpnja 2006. god. obavljen je uviđaj u selu Karadžičevo na toponimu Jakovci (RAPAN PAPEŠA 2007: 287–288).

Ekipu Gradskog muzeja Vinkovci činili su: Maja Krznarić Škrivanko, viša kustosica u Arheološkom odjelu, Anita Rapan Papeša, kustosica u Arheološkom odjelu te Danijel Petković viši kustos u Povijesnom odjelu.

Smještaj i povijest

Lokacija se nalazi 1200 metara istočno od sela na blago povišenoj gredi koja se u smjeru sjever-jug proteže istočno od sela. U neposrednoj blizini prolazi i isušeni tok potoka Križevci (kako se zvalo i selo Karadžičevo do 1949. god.).

U minskom polju otvorena je sonda od oko 100 m², unutar koje su otkopani kosturi (slika 19). Uviđajem je utvrđeno da je riječ o groblju na redove, pravilne orijentacije zapad-istok. Ukopavanje počinje već na dubini od 0,30 m (najbliži grobovi zbog izoravanja) do dubine od 1,00 m.



Slika 19 – Karadžičevo-Jakovci

Ukupno je otkopano 13 grobova, koji su već bili očišćeni kada smo došli. U grobovima nije bilo priloga. U zemlji su jedino nađeni ulomci kasnosrednjovjekovne keramike. Kosturi su imenovani i fotografirani, a zatim spremljeni u pripadajuće vreće i doneseni u Gradski muzej Vinkovci zbog daljnjih analiza.

Selo Jakovci ili *Jakabfalwa* prvi put u izvorima spominje se 1491. godine. Prije Turaka posljednji spomen sela je 1520. god. U vrijeme Turaka u popisima od 1550. do 1570. god. spominju se kao Jakobovci, a u popisu iz 1702. god. piše da je riječ o napuštenom selu (ENGEL: 95; PAVIČIĆ 1940: 134–136, 213, 214, 268, 278, 287; PETKOVIĆ 2006: 81–85).

Riječ je o selu Jakovci koje je egzistiralo od 15. do 17. st. i pripadajućem župnom groblju na redove na kojem je zadnje ukopavanje bilo krajem 17. stoljeća. Pretpostavljamo da je naselje egzistiralo i ranije (u vrijeme bjelobrdske kulture), ali to može pokazati samo arheološko iskopavanje.

ZAKLJUČAK

Ciljanim terenskim pregledima 2005. i 2006. godine Registar arheoloških lokaliteta srednjovjekovnog razdoblja vinkovačkog kraja obogaćen je za 13 novih kasnosrednjovjekovnih lokaliteta, a pet je lokaliteta reambulirano. Podaci dobiveni rekognosciranjem terena pomogli su i povjesničaru Gradskog muzeja Vinkovci u stvaranju monografije »Srednjovjekovna naselja sjeverozapadnog dijela Vinkovačkog kraja«, što ga svrstava među rijetke povjesničare koji uz izvore kombiniraju i potvrdu ubikacije naselja arheološkim nalazima.

Terenskim pregledom u najvećoj je količini, uz ulomke opeka, nalažena keramika. Iako je keramika pronađena na površini izoranih oranica jako fragmentirana, tipološki se mogu izdvojiti učestaliji oblici, u prvom redu lonci, zdjele, čaše i vrčevi. Nalazi se uklapaju i u zapisani kronološki okvir poznat iz srednjovjekovnih izvora, odnosno mogu se datirati od kraja 13. do kraja 16. stoljeća.

LITERATURA:

- ANDRIĆ, S 2003 – Srednjovjekovno Ivankovo i njegovi gospodari. LANDEKA, M. ur. *Monografija Ivankovo*. Ivankovo, 2003: 28–43.
- ANDRIĆ, S. 2007 – *Vinkovci u srednjem vijeku – Područje grada Vinkovaca od kasne antike do kraja turske vlasti*. Vinkovci – Slavonski Brod, 2007.
- BRUNŠMID, J.
- 1887. Skrovište ugarskih srebrnih novaca u Neudorfu kod Vinkovaca. *VHAD*, 9/1887, 4: 100–104.
 - 1899–1900. Gradine na Vuki između Nuštra i Gaboša. *VHAD*, n.s., 4/1899–1900: 205–207.
 - 1899–1900. Našašće frizaških novaca u Ostrovu (kotar Vukovar). *VHAD*, n.s., 4/1899–1900: 107–148.
- DIMITRIJEVIĆ, S. 1979 – Arheološka topografija i izbor arheoloških nalaza s vinkovačkog tla. *Corolla memoriae Iosepho Brunšmid dicata = IzdHAD*, 4, 1979: 133–200.
- ENGEL, P. s. a. – Valkóvármegye (rukopis). U: *Az Árpád-kori Magyarország* (GYÖRFFY, ed.), sv. 5 (u pripremi).
- GALE, I. 2003 – Rezultati sustavnih i zaštitnih arheoloških iskopavanja Arheološkog odjela Gradskog muzeja Vinkovci u 2002. *GOMHV*, 20/2003: 329–346.
- KLAJN, M. – Dnevnik rada kustosa muzeja započeo 01. VII. 1950. (rukopis, arhiv GMV).

- KLAJN, M. – ŠARANOVIC-SVETEK, V. – Dnevnik o terenskim radovima osoblja muzeja 1956. – 1966. (rukopis, arhiv GMV).
- KRZNARIĆ ŠKRIVANKO, M. 2002 – Rezultati sustavnih i zaštitnih arheoloških iskopavanja Arheološkog odjela Gradskog muzeja Vinkovci za 1999., 2000. i 2001. god. *GOMHV*, 19/2002: 201–220.
- KRZNARIĆ ŠKRIVANKO, M. 2003 – Arheološka topografija nalaza i nalazišta na području Ivankova. (LANDEKA, M., ed.). *Monografija Ivankovo*. Ivankovo, 2003: 15–27.
- MINICHREITER, K. 1991 – Arheološka istraživanja na dijelu auto-cesta Slavonski Brod-Lipovac. *Godišnjak zaštite spomenika kulture Hrvatske* (Zagreb), 17/1991: 179–192.
- McGOWAN, B.W. 1983 – *Sirem sancaği mufassal tahrir defteri*. Ankara, 1983.
- MOAČANIN, N. 2001 – *Slavonija i Srijem u razdoblju osmanske vladavine*. Slavonski Brod, 2001.
- OŽANIĆ, I. 2004 – Rezultati sustavnih i zaštitnih arheoloških istraživanja Arheološkog odjela Gradskog muzeja Vinkovci u 2003. godini. *GOMHV*, 21/ 2004: 177–192.
- PAVIČIĆ, S. 1940 – *Vukovska župa*. Zagreb, 1940.
- PETKOVIĆ, D.
- 2005. Srednjovjekovna naselja na prostoru današnjih općina Markušica i Tordinci. *GOMHV*, 22/2005: 120–222.
 - 2006. Srednjovjekovna naselja sjeverozapadnog dijela vinkovačkog kraja. *AMC*, 3/2006, n. s. 1: 2006.
 - s.a. »Rokovačke zidine« – zablude i razrješenja. Srednjovjekovna naselja na zemljištu današnjih Rokovaca, *u tisku*.
- RAPAN PAPEŠA, A.
- 2005. Rezultati sustavnih i zaštitnih arheoloških istraživanja Arheološkog odjela Gradskog muzeja Vinkovci u 2004. godini. *GOMHV*, 22/2005: 259–274.
 - 2006. Rezultati sustavnih i zaštitnih arheoloških istraživanja Arheološkog odjela Gradskog muzeja Vinkovci u 2005. godini. *GOMHV*, 23/2006: 199–222.
 - 2007. Rezultati sustavnih i zaštitnih arheoloških istraživanja Arheološkog odjela Gradskog muzeja Vinkovci u 2006. godini. *GOMHV*, 24/2007: 285–304.
- Spomenica 1946. – 1996*. Vinkovci, 1996.
- SRŠAN, S. – F. HAFIZOVIĆ – I. MAŽURAN 2001 – *Popis sandžaka Požega 1579. godine*. Osijek, 2001: Državni arhiv u Osijeku.
- ŠARANOVIC-SVETEK, V. s. a. – Rekognosciranje vinkovačkog kraja 1966., 1967., 1968. (rukopis, arhiv GMV).

POPIS ILUSTRACIJA

KARTE

Karta 1.: Srednjovjekovni lokaliteti na području bivše općine Vinkovci – stanje sa zaključno 2004. godinom

Karta 2.: Srednjovjekovni lokaliteti zabilježeni terenskom pregledom 2005. godine (1. Antin-Hermangrad; 2. Antin-Baćino; 3. Andrijaševci-Goričice; 4. Andrijaševci-Ulica Ivana Zajca; 5. Retkovci-Staro selo; 6. Karadžićevo-Brdo; 7. Ivankovo-Mokro polje; 8. Ivankovo-Gorjani; 9. Ivankovo-Bedem grad)

Karta 3.: Srednjovjekovni lokaliteti zabilježeni terenskim pregledom 2006. godine (1. Ivankovo-Antin stan; 2. Ivankovo-Gorjani; 3. Borinci-Staro crkvište; 4. Borinci-Draganovci; 5. Podrinje-groblje; 6. Privlaka-groblje; 7. Otok-groblje; 8. Komletinci-groblje; 9. Vinkovci; 10. Karadžićevo-Jakovci)

FOTOGRAFIJE

(Za autora navodi se: Fototeka Arheološkog odjela GMV)

Slika 1.: Burg Herman u Antinu

Slika 2. Baćino u Antinu

Slika 3. Andrijaševci-Goričice

Slika 4. Andrijaševci-Ulica Ivana Zajca

Slika 5. Retkovci-Staro selo

Slika 6. Lokalitet Brdo u Karadžićevu

Slika 7. Ivankovo-Mokro polje

Slika 8. Ivankovo-Gorjani – nalaz srednjovjekovne jame u profilu iskopa

Slika 9. Burg Bedemgrad u Ivankovu

Slika 10. Ivankovo-Antin stan

Slika 11. Ivankovo-Gorjani

Slika 12. Borinci-Staro crkvište

Slika 13. Borinci-Draganovci

Slika 14. Podrinje-groblje

Slika 15. Privlaka-groblje

Slika 16. Otok-groblje

Slika 17. Komletinci-groblje

Slika 18. Vinkovci

Slika 19. Karadžićevo-Jakovci

SUMMARY

SURVEY OF THE RECENTLY INSPECTED MEDIAEVAL SITES IN THE TERRITORY OF THE FORMER COMMUNITY OF VINKOVCI

The paper presents reconnoissanced and reambulated Late mediaeval sites in the Vinkovci area. Planned field surveys of 2005 and 2006 added thirteen new Late mediaeval sites to the Register of mediaeval archaeological sites in the Vinkovci area, with five of them reambulated. For most of the sites their historical context was determined, on the basis of preserved mediaeval charts, that is, through a combination of historical sources and material finds certain mediaeval settlements were precisely located. Information gathered through a field survey are certainly indicative for future research.

Field surveying brought to light the greatest quantities of pottery, together with brick fragments. Although the pottery found on the surface of ploughed fields is very fragmented, typologically we can separate out the most frequent types: in the first place bowls, pots, glasses and jars. The finds fit into the recorded historical frame known from mediaeval literary sources, that is, can be dated from the late 13th to the late 16th century.

Rukopis primljen: 30. XII. 2009.

Rukopis prihvaćen: 12. I. 2010.