



Annales

Instituti

Archaeologici

VII - 2011

Godišnjak

*Instituta za
arheologiju*

Nakladnik/Publisher

INSTITUT ZA ARHEOLOGIJU
INSTITUTE OF ARCHAEOLOGY

Adresa uredništva/Adress of the editor's office

Institut za arheologiju/Institute of Archaeology
HR-10000 Zagreb, Ulica Ljudevita Gaja 32
Telefon/phone 385 (0) 1 6150250
Fax 385 (0) 1 6055806
e-mail: iarh@iarh.hr
<http://www.iarh.hr>

Glavni i odgovorni urednik/Editor in chief

Željko Tomičić

Izvršni urednik/Desk editor

Kristina Jelinčić
Kristina Turkalj

Tehnički urednik/Technical editor

Kristina Jelinčić
Kristina Turkalj

Izdavački savjet/Editorial committee

Vlasta Begović, Marko Dizdar, Dunja Glogović, Snježana Karavanić, Goranka Lipovac Vrkljan, Branka Migotti, Kornelija Minichreiter, Ante Rendić Miočević, Tajana Sekelj Ivančan, Tihomila Težak Gregl, Željko Tomičić, Ante Uglešić

Prijevod na engleski/English translation

Nikolina Matetić Pelikan (ETNOtrend d.o.o.)

Lektura/Language editor

Renata Draženović (hrvatski jezik/Croatian)
Stephen Hindlaugh (engleski jezik/English)

Dizajn/Design

REBER DESIGN

Korektura/Proofreaders

Kristina Jelinčić
Kristina Turkalj

Računalni slog/Layout

Hrvoje Jambrek

Tisak/Printed by

PRINTERA GRUPA d.o.o., Sveta Nedelja

Naklada/Circulation

600 primjeraka/ Copies

©Institut of archaeology, Zagreb 2011.

SADRŽAJ

Arheološka istraživanja

- 9** **Daria Ložnjak Dizdar**
Mirela Hutinec
- Sotin, probna arheološka istraživanja 2010.
- 13** **Zvonko Bojčić**
Marko Dizdar
Tomislav Hršak
Tino Leleković
- Rezultati probnih istraživanja nalazišta Batina–Sredno 2010. godine
- 20** **Marko Dizdar**
- Probna iskopavanja i nadzor na izgradnji dionice državne ceste D-34 – obilaznica Donjeg Miholjca
- 23** **Marko Dizdar**
- Probna iskopavanja i nadzor na izgradnji dionice državne ceste D-2 – obilaznica Našica
- 26** **Daria Ložnjak Dizdar**
- Zaštitna istraživanja nalazišta AN 2a Markovac Našički–Orašje 2 na izgradnji obilaznice Našica
- 30** **Daria Ložnjak Dizdar**
Hrvoje Potrebica
- Probna iskopavanja prapovijesnog nalazišta u Vlatkovcu
- 34** **Kornelija Minichreiter**
- Slavonski Brod, Galovo, arheološka istraživanja 2010. g.
- 37** **Tatjana Tkalčec**
- Arheološka istraživanja nalazišta Crkvari – crkva sv. Lovre 2010. godine
- 41** **Daria Ložnjak Dizdar**
Marija Mihaljević
Marko Dizdar
- Dolina 2010. – rezultati probnih istraživanja prapovijesnog groblja Glavičice
- 45** **Tatjana Tkalčec**
- Probna arheološka istraživanja visinskog gradišta Sveta Ana – Gradina 2010.
- 50** **Tajana Sekelj Ivančan**
- Rezultati istraživanja nalazišta Virje – Volarski breg u 2010. godini

CONTENTS

Archaeological Excavations

- 9** **Daria Ložnjak Dizdar**
Mirela Hutinec
- Sotin, Archaeological Trial Excavations 2010*
- 13** **Zvonko Bojčić**
Marko Dizdar
Tomislav Hršak
Tino Leleković
- Results of the 2010 Trial Excavations of the Batina–Sredno Site*
- 20** **Marko Dizdar**
- Trial Excavations and Supervision of the Construction of National Road Section D-34 – Donji Miholjac Bypass*
- 23** **Marko Dizdar**
- Trial Excavations and Supervision of the Construction of the D-2 National Road Route–Našice Bypass*
- 26** **Daria Ložnjak Dizdar**
- Protective Excavations of AS 2a Markovac Našički–Orašje 2 during Construction of the Našice Bypass*
- 30** **Daria Ložnjak Dizdar**
Hrvoje Potrebica
- Trial Excavations of a Prehistoric Site in Vlatkovac*
- 34** **Kornelija Minichreiter**
- Slavonski Brod, Galovo, Archaeological Research 2010*
- 37** **Tatjana Tkalčec**
- Archaeological Excavations of the Crkvari–St. Lawrence’s Church Site 2010*
- 41** **Daria Ložnjak Dizdar**
Marija Mihaljević
Marko Dizdar
- Dolina 2010 – Results of Trial Excavations of the Glavičice Prehistoric Cemetery*
- 45** **Tatjana Tkalčec**
- 2010 Archaeological Trial Excavations of the Hill Fort of Sveta Ana–Gradina*
- 50** **Tajana Sekelj Ivančan**
- Results of the 2010 Excavations of the Virje–Volarski Breg Site*

- | | |
|---|---|
| <p>54 Marko Dizdar
Daria Ložnjak Dizdar</p> <p>Probna istraživanja nalazišta AN 1 Grabrić na trasi auto-cesta A13, dionica Čvor Vrbovec 2 – Čvor Farkaševac</p> | <p>54 Marko Dizdar
Daria Ložnjak Dizdar</p> <p><i>Trial Excavations of AS 1 Grabrić on the A13 Motorway Route, Section: Vrbovec 2 Junction-Farkaševac Junction</i></p> |
| <p>57 Branko Kirigin
Ivančica Schrunk
Vlasta Begović
Marinko Petrić
Marina Ugarković</p> <p>Hvar, otok Sv. Klement, uvala Soline, arheološka istraživanja 2010.</p> | <p>57 Branko Kirigin
Ivančica Schrunk
Vlasta Begović
Marinko Petrić
Marina Ugarković</p> <p><i>Hvar, Island of Sveti Klement – Soline Bay, Archaeological Excavations 2010</i></p> |
| <p>61 Marko Dizdar
Asja Tonc
Daria Ložnjak Dizdar</p> <p>Zaštitna istraživanja nalazišta AN 6 Gornji Vukojevac na trasi auto-cesta Zagreb – Sisak, dionica Velika Gorica jug – Lekenik</p> | <p>61 Marko Dizdar
Asja Tonc
Daria Ložnjak Dizdar</p> <p><i>Rescue Excavations of AS 6 Gornji Vukojevac on the Zagreb – Sisak Motorway Route, Section Velika Gorica South – Lekenik</i></p> |
| <p>65 Juraj Belaj
Filomena Sirovica</p> <p>Arheološka istraživanja na lokalitetu Stari grad u Ivancu godine 2010.</p> | <p>65 Juraj Belaj
Filomena Sirovica</p> <p><i>Archaeological Excavations at the Stari Grad Site in Ivanec 2010</i></p> |
| <p>70 Tatjana Tkalčec</p> <p>Arheološka istraživanja burga Vrbovca u Klenovcu Humskom 2010. godine</p> | <p>70 Tatjana Tkalčec</p> <p><i>2010 Archaeological Excavations of Vrbovec Castle in Klenovec Humski</i></p> |
| <p>74 Tatjana Tkalčec
Snježana Karavanić
Andreja Kudelić</p> <p>Zaštitna arheološka istraživanja na Starom gradu Dubovac 2009-2010.</p> | <p>74 Tatjana Tkalčec
Snježana Karavanić
Andreja Kudelić</p> <p><i>Archaeological Rescue Excavations at Stari Grad Dubovac 2009-2010</i></p> |
| <p>81 Snježana Karavanić
Andreja Kudelić</p> <p>Istraživanje prehistorijskih gradina Barilović-Osovlje i Crkvina-Bukovlje (Karlovačka županija)</p> | <p>81 Snježana Karavanić
Andreja Kudelić</p> <p><i>Excavations of Prehistoric Hill Forts at Barilović-Osovlje and Crkvina-Bukovlje (Karlovac County)</i></p> |
| <p>85 Asja Tonc</p> <p>Rezultati probnih istraživanja na gradini Sv. Trojice kod Stari-grada-Paklenice 2010.</p> | <p>85 Asja Tonc</p> <p><i>Results of the Trial Excavations of the Sveta Trojica Hill Fort near Starigrad-Paklenica 2010</i></p> |
| <p>88 Goranka Lipovac Vrkljan</p> <p>Crkvenica – <i>Ad turres</i>, prošlogodišnje otkriće još jedne rimske keramičarske peći na lokalitetu „Igralište“</p> | <p>88 Goranka Lipovac Vrkljan</p> <p><i>Crkvenica – Ad Turres, Last Year's Discovery of Another Roman Kiln at the "Igralište" Site</i></p> |
| <p>93 Bartul Šiljeg
Vladimir Kovačić
Andreja Kudelić
Ana Konestra</p> <p>Arheološko-konzervatorska istraživanja lokaliteta Stancija Blek kod Tara u 2010. g.</p> | <p>99 Bartul Šiljeg
Vladimir Kovačić
Andreja Kudelić
Ana Konestra</p> <p><i>2010 Archaeological-Conservation Research of the Stancija Blek Site near Tar</i></p> |

Terenski pregledi

98 **Zorko Marković**
Mirjana Paušak

Terenski pregled arheoloških lokaliteta u Valpovštini 2010.

102 **Zorko Marković**
Jasna Jurković

Rezultati rekognosciranja arheoloških terena oko Našice 2010. godine

108 **Kornelija Minichreiter**
Zorko Marković

Arheološki lokaliteti na trasi brze ceste Brestovac – Staro Petrovo Selo

112 **Marko Dizdar**
Daria Ložnjak Dizdar

Terenski pregled trase buduće auto-ceste A13, dionica Bjelovar–Virovitica–granica s Mađarskom

118 **Asja Tonc**

Terenski pregled područja izgradnje plovnog kanala „Grad Pag – Košljun“ i područja sanacije kamenoloma Vranja

Field Surveys

98 **Zorko Marković**
Mirjana Paušak

2010 Field Survey of the Valpovo Region Archaeological Sites

102 **Zorko Marković**
Jasna Jurković

The Results of Archaeological Survey of the Terrain around Našice 2010

108 **Kornelija Minichreiter**
Zorko Marković

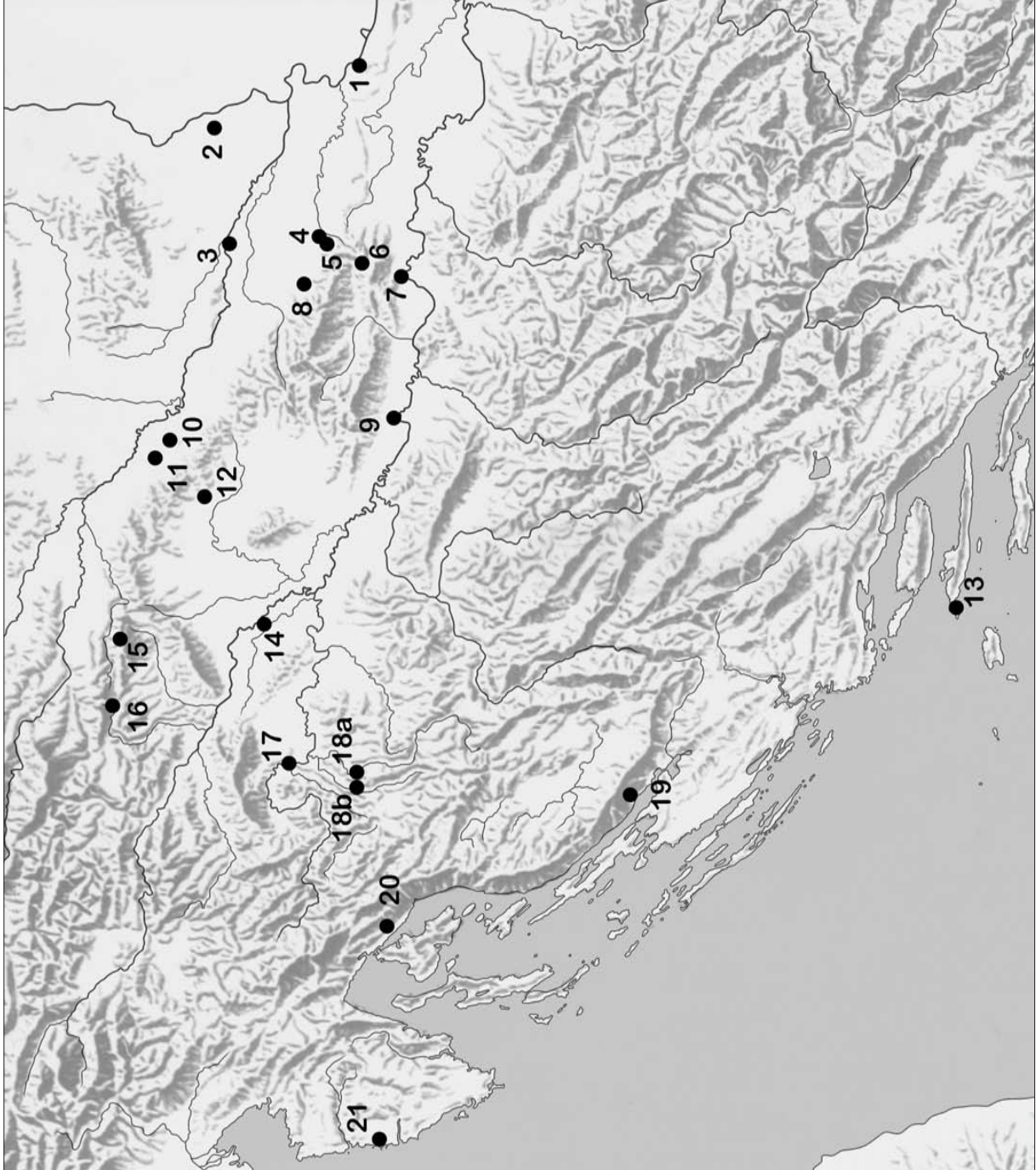
Archaeological Sites on the Brestovac-Staro Petrovo Selo Expressway Route

112 **Marko Dizdar**
Daria Ložnjak Dizdar

Field Survey of the Planned A13 Motorway Route, Section Bjelovar–Virovitica–Hungarian Border

118 **Asja Tonc**

Field Survey of the Planned Construction Area of the Town of Pag-Košljun Channel and the Restoration Area of Vranja Quarry



- 1 Sotin
- 2 Batina-Sredno
- 3 Donji Miholjac - obilaznica
- 4 Našice
- 5 AN 2a Markovac Našički - Orašje 2
- 6 Vlatkovac
- 7 Slavonski Brod - Galovo
- 8 Crkvari
- 9 Dolina-Glavčice
- 10 Sveta Ana Gradina
- 11 Virje-Volarski breg
- 12 AN 1 Grabrič- Farkaševac
- 13 Sv. Klement - Soline
- 14 AN 6 Gornji Vukojevac
- 15 Ivanec
- 16 Klenovec Humski - Plemički grad Vrbovec
- 17 Stari grad Dubovac
- 18a Barilovići - Osvojje
- 18b Crkвина - Bukovlje
- 19 Gradina Sv. Trojice
- 20 Crikvenica - Igralište
- 21 Stancija Blek-Tar



Terenski pregled arheoloških lokaliteta u Valpovštini 2010.

2010 Field Survey of the Valpovo Region Archaeological Sites

Zorko Marković
Mirjana Paušak

Primljeno/Received: 22.02.2011.
Prihvaćeno/Accepted: 24.03.2011.

Stručnjaci Instituta za arheologiju iz Zagreba i Muzeja Valpovštine iz Valpova, kao i vanjski suradnici, u travnju 2010. godine započeli su sustavno rekognosciranje valpovačkog područja. Istražene su katastarske općine Zelčin i Harkanovci, a započeto je i istraživanje k.o. Ladimirevci i Marjančaci, dok su u k.o. Cret, Brodanci, Petrijevi i Valpovo evidentirani samo pojedini lokaliteti. U deset radnih dana evidentirano je osamnaest nalazišta od prapovijesti preko antike i srednjeg vijeka do kasnog srednjeg vijeka i novog vijeka. Najmanje je zastupljena antika, nešto više prapovijest, a najviše nalazišta pripada srednjem vijeku.

Ključne riječi: Valpovština, rekognosciranje, Brodanci, Cret, Harkanovci, Ladimirevci, Marjančaci, Zelčin, prapovijest, antika, srednji vijek, kasni srednji vijek, novi vijek

Key words: Valpovo region, archaeological prospecting, Brodanci, Cret, Harkanovci, Ladimirevci, Marjančaci, Zelčin, prehistory, classical antiquity, Middle Ages, Late Middle Ages, modern era

Sustavni terenski pregled valpovačkog područja započeo je u travnju 2010. godine. Istražene su katastarske općine Zelčin i Harkanovci, a započeto je i istraživanje katastarskih općina Ladimirevci i Marjančaci, dok su u katastarskim općinama Cret, Brodanci i Valpovo evidentirani samo pojedini lokaliteti.¹ Istraživanje je obavljeno tijekom travnja 2010. g.²

U deset radnih dana evidentirano je osamnaest nalazišta iz razdoblja prapovijesti, antike, srednjeg vijeka, kasnog srednjeg vijeka i novog vijeka (karta 1). Najviše nalazišta pripada srednjem vijeku dok je antičkih najmanje.

Katastarska općina Zelčin

1. Zelčin, Močilno (Gradine) 1

Srednjovjekovno nalazište (karta 1: 1; karta 2: 1)

Lokalitet Močilno u narodu se zove Gradine. Nalazi se na sjeverozapadu k.o. Zelčin uz poljski put. Na terenu su bila uočljiva tri humka, jedan od njih je uništen. Na srednjem humku se nalazi dosta cigle i kamenih ulomaka kao i rimske opeke. Rimska opeka je korištena u sekundarnoj upotrebi. Po navodima starijih seljana nekada su još bile vidljive zidine. Radi se o srednjovjekovnoj gradini.

Južno od ostataka gradine, uz pašnjak nalazi se lokalitet Staro selo, gdje je na oranica pronadeno više antičkih i prapovijesnih nalaza, ali nalaza iz srednjeg i novog vijeka.

1 Terenski pregled obavljen je u razdoblju od 6. do 17. travnja 2010. godine, a provela ga je ekipa u sastavu: Mirjana Paušak, dipl. arh. (Muzej Valpovštine, Valpovo) voditeljica istraživanja i dr. sc. Zorko Marković (Institut za arheologiju u Zagrebu). Kao suradnici na terenu sudjelovali su Miro Varžić i Stjepan Najman u svojstvu vodiča, te Matija Pandurić predsjednik mjesne zajednice Zelčin, Mladen Varžić, Mihajl Varžić, Nedjeljko Lisko, Vitomir Matoković, Stjepan Kovač (stanovnici Zelčina i Harkanovaca), Damir Vidović (vlasnik zemlje u Brodancima) i Ivana Šerek (volonterka u Muzeju Valpovštine, Valpovo).

2 Radovi su provedeni u skladu s Rješenjem Ministarstva kulture, Uprave za zaštitu kulturne baštine, Konzervatorskog odjela u Osijeku, Klasa: UP/I-612-08/10-08/0082; URBR:532-04-08/01-10-04 od 6. 4. 2010.

2. Zelčin, Močilno (Gradine) 2

Srednjovjekovno nalazište (karta 1: 2; karta 2: 2)

Na drugom brežuljku (bliže selu, lijevo od gradine) ima također građevinskog materijala, ali u manjoj količini. U blizini su navodno pronađene kosti u većoj dubini. Vjerojatno se ovdje nalazilo groblje.

3. Zelčin, Staro selo

Prapovijesni, antički, srednjovjekovni i novovjekovni arheološki lokalitet (karta 1: 3; karta 2: 3)

Lokalitet se nalazi južno od lokaliteta Gradine, zapadno u odnosu na selo i bliže selu u odnosu na lokalitet Gradine. Osim toponima na nalazište su uputili i stanovnici koji tu već godinama nalaze keramiku. Inače, konfiguracija tla je izravnata oranica.

Prikupljeni prapovijesni materijal su keramički ulomci ukrašeni trakama s otiscima prsta, grafitna ručka (halštat ili laten), te druge ručke i dna. Antika je zastupljena sa sivom i crvenom keramikom s vidljivim otiskom lončarskog kola. U nalaze je ušao i jedan antički čavao.

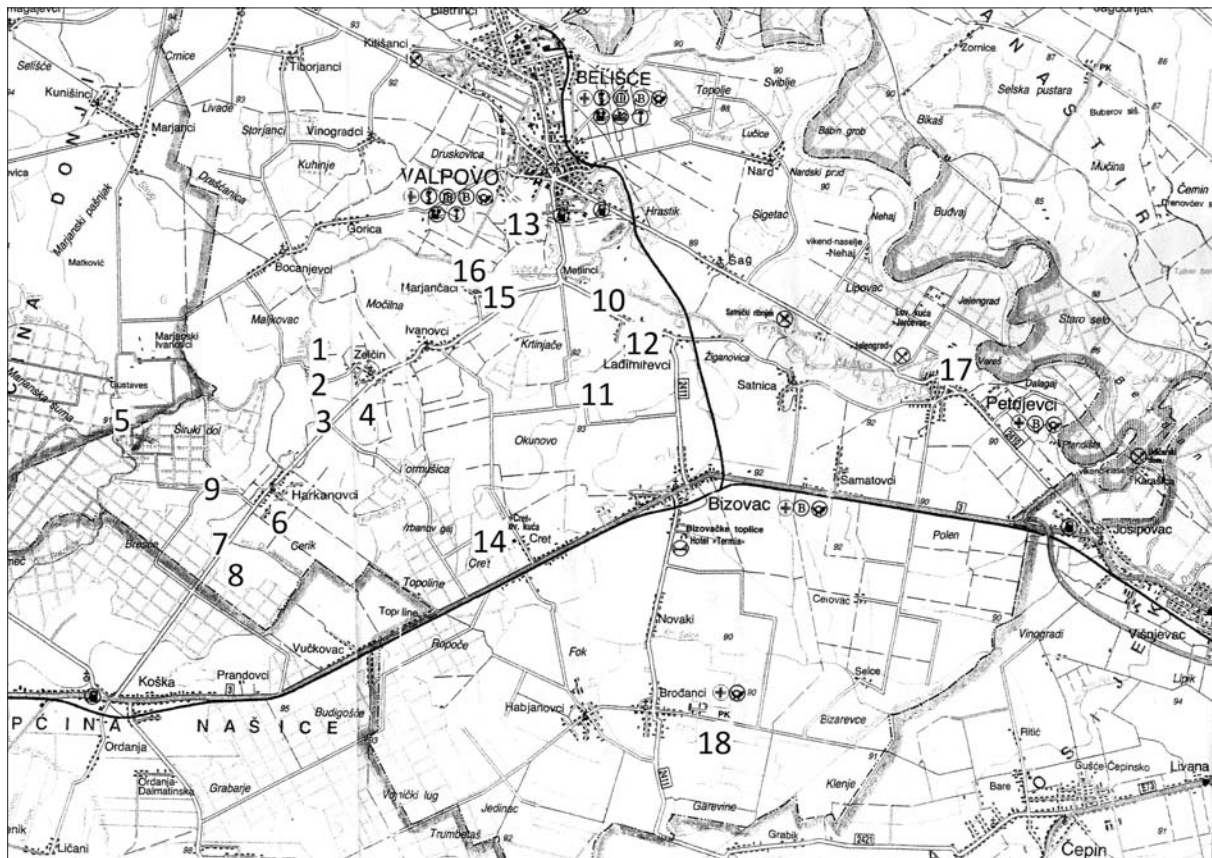
Pronađena je i kasnosrednjovjekovna keramika žigosana nizom četverokuta, te novovjekovna glazirana keramika. Dosta je različitih sitnih ulomaka koji se ne mogu identificirati kao i maza s otiscima.

4. Zelčin, Selište

Kasnosrednjovjekovni arheološki lokalitet (karta 1: 4; karta 2: 4)

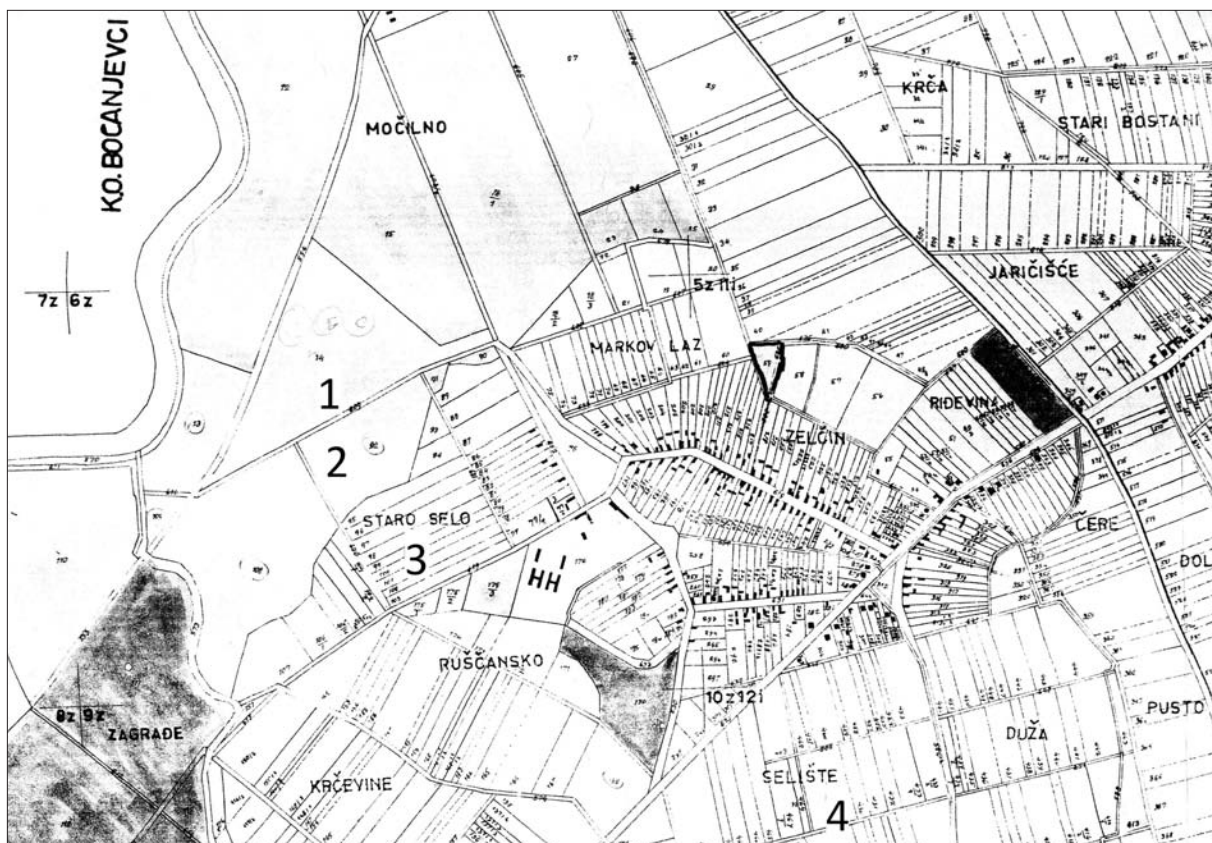
Seoski naziv lokaliteta je Selišće. Lokalitet se nalazi uz rub groblja i gaja na jugozapadnom izlazu iz sela Zelčin uz blizinu glavne ceste koja vodi prema Harkanovcima. Lokalitet je oranica bez vidljivih odstupanja u visini tla.

Pronađena je kasnosrednjovjekovna keramika. Ima i oker gotičke keramike, raščlanjenih oboda, profiliranih dna. Boja keramike je siva, crvena i oker.



Karta 1 Arheološki lokaliteti Valpovštine (izradili: M. Paušak i M. Eberhard).

Map 1 Archaeological sites of the Valpovo region (created: M. Paušak and M. Eberhard).



Karta 2 Arheološki lokaliteti na području katastarske općine Zelčin (izradili: M. Paušak i M. Eberhard).

Map 2 Archaeological sites in the area of the Zelčin cadastral municipality (created: M. Paušak and M. Eberhard).



Sl. 1 Zelčinska gradina (snimila: M. Paušak).

Fig. 1 Zelčín hill fort (photo: M. Paušak).



Sl. 2 Gradina u šumi kod Harkanovaca (snimila: M. Paušak).

Fig. 2 Hill fort in a forest near Harkanovci (photo: M. Paušak).

Katastarska općina Harkanovci

5. Harkanovci, Gradina

Srednjovjekovni arheološki lokalitet (karta 1: 5)

Sjeverozapadno od Harkanovaca u šumi, uz rijeku Vučicu i rječicu Breznicu (zvanu Jasenovica) nalazi se lokalitet Gradina. U blizini je sabirne stanice Ina – Štefkovci.

Gradina ima tri različita velika opkopa, a najdublji je dubok oko 5 metara, dok je središnji krug širok oko 40 metara. Vjerojatno je srednjovjekovna utvrda. Voda je u opkope dolazila iz okolnih rijeka. Sada nema vode.

6. Harkanovci, Kućište

Prapovijesni arheološki lokalitet (karta 1: 6)

Nalazi se na k.č. 787 k.o. Harkanovci, jugoistočno uz selo. Lokalitet je oranica bez prilaznog puta. Osim toponima na nalazište su uputili i stanovnici koji znaju za nalaze keramike na toj njivi. Oranica nema izražene visinske razlike.

Nalazi su utezi i kugle, ulomci keramike s ušicama i ručkama blizu oboda. Boja keramike je sivo do crvene i oker. Uz nalaze profiliranog maza tu je i obrađeni jelenji rog.

7. Harkanovci, Selište

Prapovijesni i kasnosrednjovjekovni arheološki lokalitet (karta 1: 7)

Nalazi se jugozapadno od sela uz šumu Brešće. U narodu se lokalitet zove i Selišće odnosno Totovica (dio bliže šumi). Lokalitet je oranica uz šumu i glavnu cestu za Košku.

Nalazi su ulomci keramike, ušice, ručke te ulomak kamenog žrvnja, ulomak kamene gladilice i mali komadić kremenca. Ulomci upućuju na prapovijest i kasni srednji vijek, ali ima i nalaza iz novog vijeka. Samo jedan ulomak je latenski ili rimski.

8. Harkanovci, Tibinci

Prapovijesni i kasnosrednjovjekovni arheološki lokalitet (karta 1: 8)

Lokalitet se nalazi uz šumu Gložje jugoistočno od Selišta uz lijevu stranu ceste koja vodi u Košku, preko puta Totovice. Lokalitet je oranica uz šumu i glavnu cestu.

Nalazi su kameni bat, ulomak kamenog žrvnja, te prapovijesna keramika i većim dijelom kasnosrednjovjekovna u sitnim ulomcima (20-ak ulomaka) te 1 željezni čavao.

9. Harkanovci, Micolje

Arheološki lokalitet (karta 1: 9)

Micolje je po tradiciji prva lokacija Harkanovaca.

Nalazi se uz šumu zapadno od Selišta. Zbog usjeva nije bilo moguće pregledati teren, ali predaja kaže da su tu bili stari

Harkanovci. Stanovnici svjedoče o učestalom izoravanju cigala. Toponim upućuje na mogućnost da je tu bila crkva.

Katastarska općina Ladimirevci

10. Ladimirevci, Dimitrovac

Novovjekovni arheološki lokalitet (karta 1: 10)

Dimitrovac je lokalitet na ulazu u Ladimirevce iz pravca Valpova s lijeve strane ceste.

Nalazi su uglavnom glazirana keramika, ali ima i neglaziranih ulomaka. Nađeno je nekoliko dijelova dna i oboda posuda te komad šljake ili zgure. Možda se radi o srednjovjekovnom selu koje je nastavilo živjeti u novom vijeku.

11. Ladimirevci, Staro groblje

Srednjovjekovni lokalitet (karta 1: 11)

Lokalitet se nalazi oko 700 metara od zadnjih kuća s južne strane sela. Središte groblja ima oblik malog gradišta i uzdiže se na lokalnom terenu. Groblje je bilo u uporabi do početka 20. stoljeća.

12. Ladimirevci, Kuzminci

Kasnosrednjovjekovni arheološki lokalitet (karta 1: 12)

Lokalitet se nalazi uz Dječje Selo Ladimirevci, južno od sela Ladimirevci. Zbog blata nismo mogli obići veći dio terena. Na terenu koji smo uspjeli obići otkriveni su sitni ulomci keramike i čavli. Nalazi upućuju na kasni srednji vijek.

Katastarska općina Valpovo

13. Valpovo, Kraljevci - Budžak

Antički i srednjovjekovni arheološki lokalitet (karta 1: 13)

Južno od Valpova, uz obilaznicu, tj. jugoistočni dio obilaznice obavljen je terenski pregled zemljišta Kraljevci. Južno od terena teče rijeka Karašica, a nadmorska visina je 93 m.

Nalazi su pronađeni isključivo na dijelu terena uz Budžak k. č. br. 3927. Antika je zastupljena sa samo tri keramička ulomka.

Kasni srednji vijek prepoznat je u višestruko profiliranim raščlanjenim obodima, ukrasima žigosani trokuti u dva niza, urezana valovnica. Keramika je sive boje, a kasnosrednjovjekovna keramika je sive do crvenkaste boje. Imamo i ulomak brusa te dva zadebljana ruba posude.

Terenski su pregledana zemljišta zvana Slatina u susjedstvu Kraljevaca, no nije bilo nalaza.



Sl. 3 Terenski pregled zemljišta u Ladimirevcima (snimio: S. Najman).

Fig. 3 Field survey of a plot in Ladimirevci (photo: S. Najman).

Katastarska općina Cret

14. Cret, Crkvenje

Srednjovjekovni arheološki lokalitet (karta 1: 14)

Cret je selo uz cestu Bizovac – Našice. Pruža se uz sjevernu stranu ceste jednim redom kuća, a s južne strane ceste je željeznička pruga.

Lokalitet se nalazi u šumi iza zadnjih kuća na zapadu udaljen oko 1 kilometar prema sjeveru u šumi. Do njega se dolazi šumskim putem uz čeke (sl. 2). Iza druge čeke skreće se u šumski predio 29 a. Lokalitet se vidi blagim humkom na kojem se pronalaze opeka i žbuka. Najvjerojatnije se radi o srednjovjekovnoj crkvi, možda s grobljem naokolo. Lokalitet je udaljen oko 1 km od današnjih zadnjih kuća u selu.

Katastarska općina Marjančaci

15. Marjančaci, groblje

Srednjovjekovni arheološki lokalitet (karta 1: 15)

Groblje se nalazi iza centra sela, na povišenom terenu. Mještani Stjepan Kovač je iskopavao rake pa je izvadio dosta tvrde cigle, a nalazile su se i kosti. Vjerojatno se radi o srednjovjekovnoj crkvi, možda sa samostanom jer se u predaji spominju benediktinke.

16. Marjančaci, Crnica

Arheološki lokalitet (karta 1: 16)

Isti nalaznik Stjepan Kovač, ima njivu zvanu Crnica koja se nalazi blizu groblja i na kojoj je pronađeno različito oružje. Spomenuli su da imaju Selište u Marjančacima, a da je drugo Selište u Ivanovcima.

Katastarska Općina Petrijevc

17. Petrijevc – župni vrt crkve sv. Petra

Prapovijesni arheološki lokalitet (karta 1: 17)

Lokalitet se nalazi istočno iza crkve sv. Petra. Crkva je u središtu sela na obroncima brežuljaka nad Karašicom.

Po površini zemljišta u župnom vrtu nalaze se brojni ulomci keramike starčevačke kulture. U muzej je prethodne godine stiglo stotinjak ulomaka starčevačke keramike s tog površinom relativno malog vrta.

Katastarska općina Brodanci

18. Brodanci, Vinogradi (Franjin bostan)

Prapovijesni arheološki lokalitet (karta 1: 18)

Lokalitet je blaga padina. Danas je pašnjak i oranica. Smješten je na k.č.br.: 1172, 1173 k.o. Brodanci. U katastru se lokalitet vodi kao Vinograd. U narodu je već desetljećima poznat kao Franjin bostan, a među školskom djecom kao mjesto nalaza ulomaka koji se nose u školu na sat povijesti. U muzej su od osnivanja stizali ulomci starčevačke i sopotske keramike s tog lokaliteta.

Na površini oranica sakupljeno je obilje ulomaka keramike starčevačke i sopotske kulture.

Literatura

- Balić, M. 1976, *Spomenici kulture Valpovštine*, Valpovo.
- Brunšmid, J. 1986, Nekoliko našašća novca na skupu u Hrvatskoj i Slavoniji, *Viestnik Hrvatskog arheološkog društva*, I, 1895, 108–114.
- Bulat, M. 1977, Stanje istraživanja antičkih naselja u Slavoniji, *Materijali*, 13/1977, Beograd, 63–91.
- Bulat, M. 1990, Valpovačko područje u rimsko doba i za seobe naroda, *Odjeci prošlosti*, 7, 3-7.
- Čuržik, V. 1986, Valpovština u rimsko doba, *Odjeci prošlosti*, 2, 20–26.
- Huterer, S. 1987, O pronalaženju starog novca na području Valpovštine, *Odjeci prošlosti*, 3, 35–38.
- Katančić, M. P. 1991, *Komentar Panonije Gaja Plinija Starijeg* (prijevod s latinskog Stjepan Sršen 1991), Osijek.
- Marković, Z. 1994, *Sjeverna Hrvatska od neolita do brončanog doba*, Koprivnica.
- Mažuran, I. 2004, *Valpovo sedam stoljeća znakovite prošlosti*, Valpovo.
- Paušak, M. 2009, *Arheologija Valpovštine*, Katalog izložbe, Valpovo.
- Paušak, M. 2008, Probno istraživanje lokaliteta Kraljevo brdo k.o. Petrijevc, *Obavijesti hrvatskog arheološkog društva*, br.1/ XXXX, 133–136.
- Sršen, S. 1990, Djela Matije Petra Katančića, *Odjeci prošlosti*, 8.
- Šimić, J. 1989, Valpovština u prapovijesti, *Odjeci prošlosti*, 6, 3–37.
- Vinski-Gasparini, K. 1973, *Kultura polja sa žarama u Sjevernoj Hrvatskoj/Die Urnenfelderkultur in Nordkroatien*, Filozofski fakultet, Zadar.

Summary

In the course of ten working days in April 2010, experts from the Institute of Archaeology from Zagreb and the Valpovo Regional Museum in Valpovo began systematic field surveying of the Valpovo region. The cadastral municipalities of Zelčin and Harkanovci were prospected, and surveying of the Ladimirevci and Marjančaci cadastral municipalities commenced. In the cadastral municipalities of Cret, Brodanci, Petrijevc and Valpovo only individual sites were registered. Eighteen sites were registered, from prehistory through classical antiquity and the Early Middle Ages to the High Middle Ages and the modern era. Classical antiquity has the smallest share of sites, prehistory is somewhat more frequent, while the majority of sites belong to the Middle Ages.