



Annales

Instituti

Archaeologici

**VIII - 2012**

*Godišnjak*

*Instituta za  
arheologiju*

## **Nakladnik/Publisher**

INSTITUT ZA ARHEOLOGIJU  
INSTITUTE OF ARCHAEOLOGY

## **Adresa uredništva/Adress of the editor's office**

Institut za arheologiju/Institute of Archaeology  
HR-10000 Zagreb, Ulica Ljudevita Gaja 32  
Telefon/phone 385 (0) 1 6150250  
Fax 385 (0) 1 6055806  
e-mail: iarh@iarh.hr  
<http://www.iarh.hr>

## **Glavni i odgovorni urednik/Editor in chief**

Željko Tomičić

## **Izvršni urednik/Desk editor**

Kristina Jelinčić Vučković  
Kristina Turkalj

## **Tehnički urednik/Technical editor**

Kristina Jelinčić Vučković  
Kristina Turkalj

## **Izdavački savjet/Editorial committee**

Vlasta Begović, Marko Dizdar, Dunja Glogović, Snježana Karavanić, Goranka Lipovac Vrkljan, Branka Migotti, Kornelija Minichreiter, Ante Rendić Miočević, Tajana Sekelj Ivančan, Tihomila Težak Gregl, Željko Tomičić, Ante Uglešić

## **Prijevod na engleski/English translation**

Suzana Čule

## **Lektura/Language editor**

Renata Draženović (hrvatski jezik/Croatian)  
Suzana Čule (engleski jezik/English)

## **Dizajn/Design**

REBER DESIGN

## **Korektura/Proofreaders**

Kristina Jelinčić Vučković  
Kristina Turkalj

## **Računalni slog/Layout**

Hrvoje Jambrek

## **Tisak/Printed by**

ZRINSKI d. d., Čakovec

## **Naklada/Circulation**

600 primjeraka/ Copies

©Institut of archaeology, Zagreb 2012.



## SADRŽAJ

### Arheološka istraživanja

- 9**      **Daria Ložnjak Dizdar**  
**Mirela Hutinec**  
Sotin, probna arheološka istraživanja 2011. godine
- 14**      **Marko Dizdar**  
Terenski pregled i probna iskopavanja na izgradnji obilaznice Vinkovci zapad – Mirkovci
- 18**      **Kornelija Minichreiter**  
Slavonski Brod, Galovo, arheološka istraživanja 2011.
- 23**      **Tatjana Tkalčec**  
Arheološka istraživanja nalazišta Crkvari - crkva sv. Lovre 2011. godine
- 29**      **Daria Ložnjak Dizdar**  
**Hrvoje Potrebica**  
**Marko Dizdar**  
Probna istraživanja kasnobrončanodobnog groblja Migalovci – Vivodine
- 33**      **Marko Dizdar**  
**Hrvoje Potrebica**  
Probna istraživanja u Malom Bilaču 2011. godine
- 37**      **Saša Kovačević**  
Nova Bukovica Sjenjak 2011.
- 41**      **Marko Dizdar**  
**Hrvoje Potrebica**  
Pokusna istraživanja visinskog prapovijesnog naselja na Plišu kod Velike
- 46**      **Marko Dizdar**  
Rezultati istraživanja groblja latenske kulture Zvonimirovo – Veliko polje u 2011. godini
- 52**      **Siniša Krznar**  
Torčec – Cirkvišće, arheološko istraživanje 2011. godine
- 58**      **Juraj Belaj**  
**Filomena Sirovica**  
Arheološka istraživanja crkve Uznesenja Blažene Djevice Marije u Gori od 2008. do 2011. godine
- 63**      **Daria Ložnjak Dizdar**  
Zaštitna istraživanja nalazišta AN 5 Poljana Križevačka 2 na trasi autoceste A12 Sv. Helena – GP Gola

## CONTENTS

### Archaeological Excavations

- 9**      **Daria Ložnjak Dizdar**  
**Mirela Hutinec**  
*Sotin, trial archaeological excavations 2011*
- 14**      **Marko Dizdar**  
*Field survey and trial excavations on the area of the construction of the Vinkovci zapad - Mirkovci bypass*
- 18**      **Kornelija Minichreiter**  
*Slavonski Brod, Galovo, Archaeological Research 2011*
- 23**      **Tatjana Tkalčec**  
*Archaeological research of the site Crkvari - St. Lawrence Church in 2011*
- 29**      **Daria Ložnjak Dizdar**  
**Hrvoje Potrebica**  
**Marko Dizdar**  
*Trial excavations of the Late Bronze Age cemetery Migalovci – Vivodine*
- 33**      **Marko Dizdar**  
**Hrvoje Potrebica**  
*Trial excavations in Mali Bilač 2011*
- 37**      **Saša Kovačević**  
*Nova Bukovica Sjenjak 2011*
- 41**      **Marko Dizdar**  
**Hrvoje Potrebica**  
*Trial Excavation of prehistoric hilltop settlement on Pliš near Velika*
- 46**      **Marko Dizdar**  
*The results of the research of the La Tène culture cemetery Zvonimirovo – Veliko Polje in 2011*
- 52**      **Siniša Krznar**  
*Torčec – Cirkvišće, archaeological research 2011*
- 58**      **Juraj Belaj**  
**Filomena Sirovica**  
*Archaeological excavations of the church of the Assumption of the Blessed Virgin Mary in Gora during the period from 2008 until 2011*
- 63**      **Daria Ložnjak Dizdar**  
*Rescue excavations of the site AN 5 Poljana Križevačka 2 on the route of the highway A12 St. Helena – GP Gola*

**69**      **Snježana Karavanić**  
**Andreja Kudelić**  
**Filomena Sirovica**

Rezultati četvrte sezone arheoloških iskopavanja na lokalitetu Kalnik-Igrišće

**74**      **Marina Ugarković**  
**Ivančica Schrunk**  
**Vlasta Begović**  
**Marinko Petrić**

Hvar, otok Sv. Klement, uvala Soline, arheološka istraživanja 2011.

**79**      **Kornelija Minichreiter**  
**Zorko Marković**

Donji Vukojevac, sjever – zaštitna arheološka istraživanja na trasi autoceste Zagreb – Sisak

**85**      **Marko Dizdar**  
**Asja Tonc**

Zaštitna istraživanja nalazišta AN 6 Gornji Vukojevac na trasi auto-ceste Zagreb – Sisak u 2011. godini

**90**      **Juraj Belaj**  
**Filomena Sirovica**

Arheološka istraživanja na lokalitetu Stari grad u Ivanju godine 2011.

**95**      **Tatjana Tkalčec**

Konzervatorski radovi na burgu Vrbovcu u Klenovcu Humskom 2011. godine

**98**      **Goranka Lipovac Vrkljan**  
**Ana Konestra**

Crikvenica – *Ad turres*, prošlogodišnja terenska istraživanja 2011. godine, projekt eksperimentalne arheologije i novi nalazi distribucije crikveničkih keramičarskih proizvoda

**103**      **Bartul Šiljeg**  
**Vladimir Kovačić**  
**Ana Konestra**

Arheološko-konzervatorska istraživanja lokaliteta Stancija Blek kod Tara u 2011. g.

**69**      **Snježana Karavanić**  
**Andreja Kudelić**  
**Filomena Sirovica**

*The results of the fourth season of archaeological research at Kalnik-Igrišće site*

**74**      **Marina Ugarković**  
**Ivančica Schrunk**  
**Vlasta Begović**  
**Marinko Petrić**

*Hvar, Island of Sv. Klement, Soline Bay, Archaeological Excavations 2011*

**79**      **Kornelija Minichreiter**  
**Zorko Marković**

*Donji Vukojevac, north - rescue archaeological excavations on the Zagreb - Sisak highway*

**85**      **Marko Dizdar**  
**Asja Tonc**

*Rescue excavations of AN 6 Gornji Vukojevac site on the Zagreb – Sisak highway route during 2011*

**90**      **Juraj Belaj**  
**Filomena Sirovica**

*Archaeological excavations at the Stari Grad site, Ivanec, 2011*

**95**      **Tatjana Tkalčec**

*Conservation works on the Vrbovec castle, Klenovec Humski in 2011*

**98**      **Goranka Lipovac Vrkljan**  
**Ana Konestra**

*Crikvenica - Ad turres, 2011 field research, experimental archaeology project and a new evidence of the distribution of ceramic products from Crikvenica*

**103**      **Bartul Šiljeg**  
**Vladimir Kovačić**  
**Ana Konestra**

*Archaeological and conservation research of the Stancija Blek site near Tar in 2011*

## Terenski pregledi

**108**      **Zorko Marković**  
**Mirjana Paušak**

Terenski pregled arheoloških lokaliteta u Valpovštini 2011.

**111**      **Zorko Marković**  
**Danimirka Podunavac**  
**Jasna Jurković**

Rezultati rekognosciranja arheoloških terena oko Našica 2011. godine

**115**      **Tatjana Tkalčec**

Rekognosciranje srednjovjekovnih gradišta na području bilogorskog kraja i Zapadne Slavonije 2011. g.

**129**      **Hrvoje Kalafatić**

Terenski pregled na prostoru izgradnje vodocrpilišta "OSEKOVO"

**133**      **Hrvoje Kalafatić**

Terenski pregled na trasi izgradnje sjeverne zaobilaznice mjesta Prelog u Međimurju

**137**      **Asja Tonc**

Terenski pregled područja izgradnje nove obilaznice grada Zagreba

## Field Surveys

**108**      **Zorko Marković**  
**Mirjana Paušak**

*Archaeological Field Survey of sites in the Valpovo Area in 2011*

**111**      **Zorko Marković**  
**Danimirka Podunavac**  
**Jasna Jurković**

*Results of Archaeological Field Survey of the Našice Area in 2011*

**115**      **Tatjana Tkalčec**

*Field survey of the mediaeval earthen fortifications in Bilogora region and the Western Slavonia during 2011*

**129**      **Hrvoje Kalafatić**

*Field survey of the Osekovo water wells construction area*

**133**      **Hrvoje Kalafatić**

*Field Survey on the route of the construction of the northern bypass of Prelog in Međimurje*

**137**      **Asja Tonc**

*Field survey of the area of the construction of the new Zagreb bypass*

## **Eksperimentalna arheologija**

**145 Andreja Kudelić**

Eksperimentalno testiranje prapovijesne arheološke tvorevine i rezultati pečenja keramike na otvorenoj vatri

**149 Goranka Lipovac Vrkljan  
Bartul Šiljeg  
Ivana Ožanić Roguljić  
Ana Konestra**

Eksperimentalna arheologija - gradnja replike rimske keramičarske peći u Crikvenici

**155 Ivana Ožanić Roguljić**

Povijesno - arheološke manifestacije (Rimska noć u Naroni, Dani Dioklecijana)

## **Experimental archaeology**

**145 Andreja Kudelić**

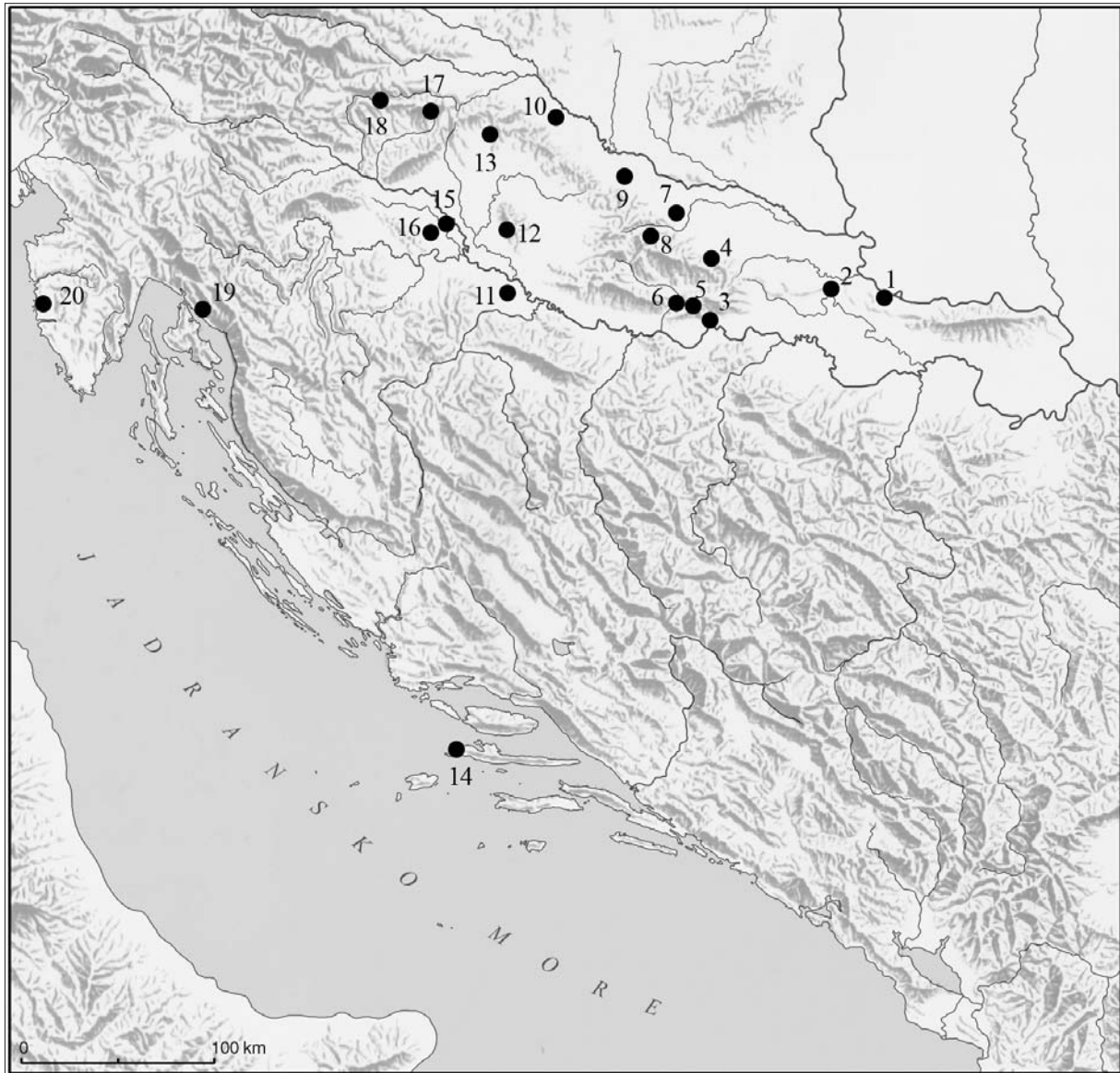
*Experimental testing of prehistoric archaeological features and the results of firing pottery on an open fire*

**149 Goranka Lipovac Vrkljan  
Bartul Šiljeg  
Ivana Ožanić Roguljić  
Ana Konestra**

*Experimental Archaeology - a replica of a Roman pottery kiln*

**155 Ivana Ožanić Roguljić**

*Historical - archaeological manifestations (Roman night in Naroni, Diocletian Days)*



1. Sotin
2. Vinkovci zapad – Mirkovci
3. Slavonski Brod Galovo
4. Crkvari
5. Migalovci-Vivodine
6. Mali Bilač
7. Nova Bukovica Sjenjak
8. Pliš kod Velike
9. Zvonimirovo – Veliko polje
10. Torčec-Crikvišće
11. Gora
12. AN 5 Poljana Križevačka
13. Kalnik-Igrišće
14. Sv. Klement – Soline
15. Donji Vukojevac
16. AN 6 Gornji Vukojevac
17. Ivanec Stari Grad
18. Klenovec Humski-Plemićki grad Vrbovec
19. Crikvenica – Igralište
20. Stancija Blek-Tar



# Zaštitna istraživanja nalazišta AN 6 Gornji Vukojevac na trasi auto-ceste Zagreb – Sisak u 2011. godini

## Rescue excavations of AN 6 Gornji Vukojevac site on the Zagreb – Sisak highway route during 2011

Marko Dizdar  
Asja Tonc

Primljeno/Received: 01.04.2012.  
Prihvaćeno/Accepted: 01.04.2012.

*U nastavku zaštitnih istraživanja nalazišta AN 6 Gornji Vukojevac, na trasi auto-ceste Zagreb – Sisak, otkriveni su ostaci prapovijesnog i rimskog naselja. Istraživanja su omogućila definiranje sjevernog ruba prapovijesnog naselja kojem pripada manji broj otkrivenih objekata. Ostacima infrastrukture rimskog naselja pripadaju ukopi jaraka i stupova koji se vjerojatno mogu povezati s dvorištima ili okućnicama koje su se nalazile uz cestu od koje su se sačuvali ukopi rubnih jaraka. Na sjeveroistočnom dijelu nalazišta otkriveni su ostaci rimske nekropole s paljevinskim grobovima koji se, kao i cijelo naselje, mogu datirati od 1. do 3. st. Prikupljeni nalazi ukazuju da se vjerojatno radi o manjem ruralnom naselju sa snažnom autohtonom ostavštinom.*

*Ključne riječi: Turopolje, prapovijest, antika, naselje, infrastruktura, groblje*  
*Key words: Turopolje, prehistory, antiquity, settlement, infrastructure, cemetery*

U srpnju 2011. godine proveden je nastavak zaštitnih istraživanja nalazišta AN 6 Gornji Vukojevac na trasi auto-ceste Zagreb – Sisak, dionica Velika Gorica (jug) – Lekenik (sl. 1). Nalazište je otkriveno u terenskom pregledu 2008. godine kada su na površinama oranica između Gornjeg i Donjeg Vukojevca prikupljeni keramički nalazi koji su pripisani razdobljima prapovijesti, antike i srednjeg vijeka (Burmaz, Vujnović 2010: 245). Radi se o istaknutoj uzvisini kojoj se s južne strane nalazi dolina potoka Koravec, zbog čega je i bila izuzetno prikladna za naseljavanje tijekom svih razdoblja. Zaštitna istraživanja koja su provedena 2010. godine na površini od oko 11.200 m<sup>2</sup>, bila su usmjerena na južni dio uzvisine na kojem su pronađeni ostaci kasnobrončanodobnog i rimskog naselja te jednog rimskog paljevinskog groba. Najveća koncentracija objekata iz kasnog brončanog doba dokumentirana je na južnom, rubnom dijelu uzvisine prema dolini potoka, dok se rimsko naselje smjestilo uz cestu koja je prolazila najvišim dijelom uzvisine (Dizdar et al. 2011).

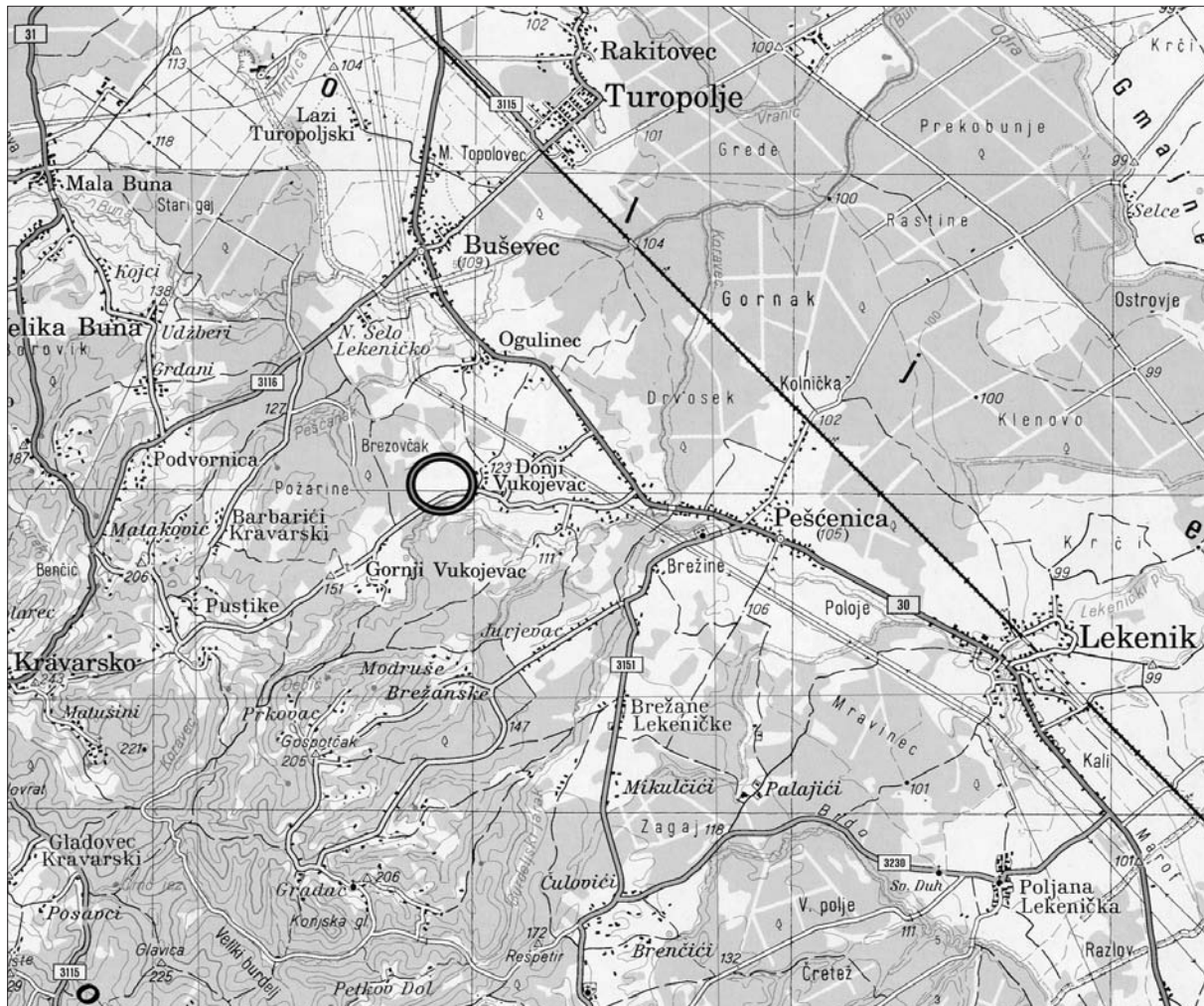
Zaštitna istraživanja u 2011. godini, koja su provedena na površini od 5.430 m<sup>2</sup>, obuhvatila su sjeverni i sjeveroistočni dio nalazišta. Radi se o izduženoj površini položenoj uz današnju cestu Donji Vukojevac – Gornji Vukojevac na kojoj je predviđena izgradnja nove lokalne ceste i nadvožnjaka. Dužina površine istraživanja iznosila je oko 400 m, dok je najveća širina bila 14 m. Sa zapadne strane buduće auto-ceste istražen je uski i izduženi dio s obje strane postojeće ceste koji je dijelom bio uništen iskopom kanala za oborinske vode. S istočne strane buduće auto-ceste površina istraživanja obuhvatila je rubove oranica uz postojeću lokalnu cestu uz koju se također nalaze kanali za obo-

rinke vode koji su i u tom dijelu već ranije oštetili nalazište.<sup>1</sup>

Sloj sivosmedeg humusa uklonjen je strojno, ispod kojeg je izdvojen sloj svijetlosmede do smeđe ilovače u kojem su prepoznate zapune brojnih objekata. S obzirom na veličinu i dubinu ukopa izdvojene su različite vrste ukopa, a najbrojnije su jame, jarci i rupe od stupova.

Tijekom istraživanja ostaci podnica kuća nisu zabilježeni, no na njihovo postojanje ukazuju brojni ukopi stupova ovalnog ili okruglog oblika različitih dubina i promjera. Najveći broj ukopa stupova može se povezati u nizove koji vjerojatno predstavljaju ostatke kuća i spremišta ili ograda (sl. 2). Ipak, pojedine ukope stupova teško je povezati u cjeline. Ostacima kuća pripadaju u pravokutne osnove raspoređeni nizovi ukopanih stupova, no, s obzirom na usku površinu istraživanja, niti jedan objekt nije istražen u cijelosti. Na postojanje nadzemnih objekata u dijelu rimskog naselja ukazuju i nalazi ulomaka opeka i tegula kao ostataka građevinskog materijala od kojeg su bile podignute kuće te drugi objekti. Izdvojeno je i nekoliko zapuna sivosmede do sive boje koje pripadaju plitko ukopanim jamama ovalnog oblika. Brojni su i ukopi plitkih i uskih jaraka U- ili V-presjeka (sl. 3) koji pripadaju dijelu infrastrukture rimskog naselja, a zatvaraju četverokutne prostore položene sa sjeverne strane rimske ceste pronađene 2010. godine. Vjerojatno se radi o granicama dvorišta ili okućnicama, odnosno obiteljskim parcelama u čijim se središtima najvjerojatnije nalaze kuće oko kojih su različiti

<sup>1</sup> Istraživanja su provedena na osnovi Ugovora sklopljenog s Hrvatskim autocestama d.o.o. kao naručiteljem u razdoblju 01. do 23. srpnja 2011. godine. Veliku pomoć tijekom istraživanja svojim savjetima pružio nam je dr. sc. Zoran Gregl iz Arheološkog muzeja u Zagrebu na čemu najsrdačnije zahvaljujemo.




Sl. 1 Položaj nalazišta AN 6 Gornji Vukojevac.

Fig. 1 Location of the site AN 6 Gornji Vukojevac.



Sl. 2 Pogled na istočni dio istražene površine (snimio: M. Vojtek).

Fig. 2 View of the eastern part of the explored area (photo by: M. Vojtek).



Sl. 3 Jarak SJ 2271 s ukopima stupova (snimio: M. Vojtek).

Fig. 3 Trench SU 2271 with post holes (photo by: M. Vojtek).


pomoćni objekti. Na to ukazuju i ukopi stupova koji se često nalaze u nastavku ili neposrednoj blizini jaraka. S obzirom da je najčešće sačuvano samo dno ukopa, u zapunama jaraka nije pronađeno puno nalaza. Na istočnom dijelu nalazišta izdvojen je ukop jarka za koji se, s obzirom na dubinu, pretpostavlja kako je služio za odvodnju (sl. 4). U zapadnom dijelu površine istraživanja izdvojen je i ukop jarka koji bi mogao predstavljati granicu rasprostiranja kasnobrončanodobnog naselja (Dizdar et al. 2010).

U zapunama objekata, uglavnom jama, a manje u jarcima i stupovima, pronađeni su ulomci keramičkog posuda, kućnog lijepa te opeka i tegula. Tek manji broj keramičkih ulomaka pripada razdoblju kasnog brončanog doba. Među oblicima keramičkih posuda izrađenih na lončarskom kolu prepoznaju se ulomci zdjela i lonaca koji pripadaju dijelu rimske provincijalne keramografije. Zbog 'kiselosti' tla ulomci rimske keramike imaju velika površinska oštećenja zbog kojih često nije moguće prepoznati izvornu fakturu i površinske ornamente. U istočnom dijelu površine istraživanja izdvojeni su i malobrojni nalazi koji pripadaju naselju iz kasnog srednjeg vijeka ili početka novog vijeka čije se središte nalazilo na istočnom rubu uzvišenja.

Na najvišem dijelu nalazišta, u dijelu rimskog naselja, pronađena su četiri paljevinska groba (sl. 5–6). Grobovi su pravokutnog oblika i zaobljenih uglova ili ovalnog oblika te su sačuvani u svom donjem dijelu. U središnjem dijelu groba nalazila se zapuna od svijetlosmede ilovače bez nalaza, dok je uz rubove te u donjem dijelu grobova izdvojen sloj paljevine s ostacima spaljenih kostiju, keramičkim ulomcima i metalnim nalazima. Radi se o ritualu za koji je karakteristično da su spaljeni ostaci pokojnika, nakon što su prikupljeni s ustrine, položeni u ma-


nju grobnu jamu s ulomcima keramičkih posuda i metalnim predmetima koji su s pokojnikom bili položeni na ustrini. U zapunama grobova, osim keramičkih ulomaka od jedne do tri posude, izdvojeni su i nalazi željeznih predmeta za većinu kojih, s obzirom na stupanj sačuvanosti, nije moguće odrediti izvoran oblik prije završetka postupka konzervacije. U grobu 2 pronađena je i staklena *melonen* perla. U istraživanjima 2010. godine, sa sjeverne strane rimske ceste, otkriven je grob 1 tipa *bustum* (Dizdar et al. 2010: 63). Nedaleko od istraživanog naselja, s južne strane potoka Koravec u Donjem Vukojevcu, poznat je noričko-panonski tumul imponantnih dimenzija koji je položen uz trasu rimske ceste (Gregl 1990; Gregl, Jelinčić 2010: 157). Rimski paljevinski grobovi otkriveni su i na nedalekom nalazištu Šepkovčica (Bugar 2008: 271).

U zaštitnim istraživanjima nalazišta AN 6 Gornji Vukojevac na trasi autoceste Zagreb – Sisak, dionica Velika Gorica jug – Lekenik, otkriveni su ostaci prapovijesnog i rimskog naselja. Nalazište je smješteno na rubu uzvisine koje se prema jugu blago spušta u nizinu potoka Koravec. U istraživanjima provedenim 2011. godine dio pronađenih prapovijesnih objekata ukazuje na sjevernu granicu rasprostiranja naselja. Ipak, najvažnije spoznaje odnose se na definiranje infrastrukture rimskog ruralnog naselja koje se nalazilo uz cestu koja je izgrađena vjerojatno u neposrednoj blizini magistralnog cestovnog pravca koji je prolazio Turopoljem, a povezivao je Emonu sa Siscijom (Klemenc 1938; Gregl 1980; 1984). Naselje se sastojalo od nizova kuća s pomoćnim objektima i okućnicama raspoređenim u zasebna dvorišta koja su smještena sa sjeverne strane ceste od koje su se sačuvali ukopi rubnih jaraka. Izniman je pronalazak četiri rimska paljevinska groba koji se, kao i cijelo naselje, mogu datirati od 1. do početka 3. st.




Sl. 4 Jarak SJ 2439 (snimio: M. Vojtek).

Fig. 4 Trench SU 2439 (photo by: M. Vojtek).



Sl. 5 Grob 2 (snimio: M. Vojtek).

Fig. 5 Grave 2 (photo by: M. Vojtek).



Sl. 6 Grob 5 (snimio: M. Vojtek).

Fig. 6 Grave 5 (photo by: M. Vojtek).

## Literatura

- Bugar, A. 2010, Šepkovčica, *Hrvatski arheološki godišnjak*, 5/2008, 269–273.
- Burmaz, J., Vujnović, N. 2010, Autocesta Zagreb – Sisak, dionica Velika Gorica – Lekenik, *Hrvatski arheološki godišnjak*, 5/2008, 243–245.
- Dizdar, M., Tonc, A., Ložnjak Dizdar, D. 2011, Zaštitna istraživanja nalazišta AN 6 Gornji Vukojevac na trasi auto-cesta Zagreb-Sisak, dionica Velika Gorica jug – Lekenik, *Annales Instituti Archaeologici*, VII, 61–64.
- Gregl, Z. 1980, O jednoj antičkoj cesti u blizini Zagreba, *Vijesti muzealaca i konzervatora Hrvatske*, god. XXIX br. 1, Zagreb, 18–22.
- Gregl, Z. 1984, Pokušaj rekonstrukcije antičke cestovne mreže na području Zagreba, *Zbornik iz starog i novog Zagreba*, VI, 7–14.
- Gregl, Z. 1990, Noričko-panonski tumuli u Hrvatskoj, *Izdanja Hrvatskog arheološkog društva*, sv. 14, 101–109.
- Gregl, Z., Jelinčić, K. 2010, O nekim manje poznatim antičkim lokalitetima u Zagrebu i okolici, *Vjesnik Arheološkog muzeja u Zagrebu*, 3. ser. sv. XLIII, 153–191.
- Klemenc, J. 1938, *Archaeologische Karte von Jugoslawien: Blatt Zagreb*, Beograd.

## Summary

During July 2011 the rescue excavations of the site AN 6 Gornji Vukojevac on the Zagreb – Sisak highway route, section Velika Gorica (South) – Lekenik, were continued (Fig. 1). The site is situated at a prominent elevation, featuring the stream Koravec valley to the south. Rescue excavations in 2010 on the southern part of the elevation, on an area approximately 11 200 m<sup>2</sup> large, defined the remains of Late Bronze Age and Roman settlement as well as the remains of one Roman incineration grave. Rescue excavations in 2011 that were carried out on an area of 5430 m<sup>2</sup>, covered the northern and north-eastern part of the site. Given the size and the depth of burials, different types were singled out, the most numerous being the pits, trenches and post holes.

The largest number of post holes can be connected, which probably represent the remains of houses and storages or fences. (Fig. 2). Few shallow pits of oval shape were singled out, whereas burials of shallow and narrow ditches of an U- or V-section which belong to the infrastructure of the Roman settlement are more numerous (Fig. 3). These are probably the boundaries of yards or gardens, or family lots with the houses most likely situated in the centre and surrounded by various ancillary buildings. In the western part of the exploration, the burial of a trench that could easily be a boundary of the propagation of the Late Bronze Age settlement, was singled out.

In the fillings, fragments of pottery vessels, daub, bricks and tegulae were found. Only a small number of ceramic fragments can be dated to the Late Bronze Age. Among the forms of ceramic vessels made on a potter's wheel, fragments of bowls and pots belonging to the part of the Roman provincial ceramography can be identified. In the eastern part of the explored area rare artefacts belonging to the the Late Medieval or Early Modern period settlement were isolated. On the highest section of the site, in the part of the Roman settlement, four incineration graves were found (Fig. 5-6) containing the remains of the burned bones, pottery shards and metal artefacts which, like the entire settlement, can be dated from the 1st to the beginning of the 3rd century.