




18



22



30




33



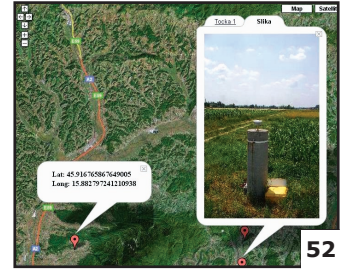
38



43



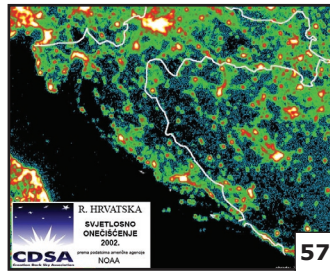
47




52



54



57




64



68



84



94



96



100

Impressum i riječ urednika	1
Novosti iz svijeta geodezije	2
Peran: 10 godina Ekscentra	8
Glavaš: Iskustva sa izlaganja podataka katastarske izmjere na javni uvid	14
Sabolov: Specifičnosti parcelacijskog elaborata kod izgradnje stambenog naselja	18
Bilječki, Pavasović: Analiza prednosti korištenja mikrokontrolera SiRFStarIII za potrebe navigacije u urbanim sredinama	22
Decretum Excentri (Upute suradnicima)	29
Ciceli: Nastajanje boje u CCD senzoru	30
Miler: Objektno orijentirano crtanje - Autodesk Civil3D	33
Skopljak, Šljivarčić: Svjetsko tržište geoprostornih tehnologija	38
Tatarević: WEB GIS - od ideje do realizacije	43
Buriša: Tromost - budućnost i u geodeziji	47
Radoš: Google API Maps	52
Vrhovac: Pluton i pitanje definicije planeta	54
Štromar: CDSA i svjetlosno onečišćenje	57
Peran: Interview - prof. dr. sc. Ladislav Feil	58
Rožić: Nastavna literatura iz područja »teorije pogrešaka« i »izjednačenja geodetskih mjerenja«	62
Kanajet: Povijesna pripovijest o fotogrametriji	64
Ostović: Tko je bio ing. Stjepan Esteban Horvat?	68
Malović: In memoriam	75
Herceg, Skopljak, Strizhak: Kuda nakon faksa?	76
Zulijani: Stručna praksa	82
Oršulić: XIX International Geodetic Students Meeting Krakow 2006	84
Karabatić: The Vienna University of Technology	89
Jazayeri: Geomatic Engineering in Australia	90
Kivilcim, Tatli, Gunes: The bridge to the future: Student networks	92
Vrcić: Klub Šibenčana	94
Ivović, Gračanin: Gdje su menze?	96
Gračanin: Studentska putovanja	100
Crtica s promocije 8. broja Ekscentra	104
Glas razuma: Dobrodošli na Geodetski fakultet - Kratki vodič za nove studente	106