

UDK 528:070.486:016
Stručni članak / Professional paper

Geodetski list 1937–1941

Miljenko LAPAINE, Ivka KLJAJIĆ – Zagreb¹

SAŽETAK. U Zagrebu je 1937., 1940. i 1941. izlazio Geodetski list, najprije kao glasilo Udruženja civilnih inženjera-geodeta, a zatim kao časopis za geodetsku struku. Ovaj rad sadrži kratak prikaz političkih, društvenih, stručnih, staleških i obrazovnih prilika toga doba. Geodetski list vrlo je vrijedno svjedočanstvo o geodetima i geodetskoj struci u razdoblju 1937–1941. U dodatku je bibliografija Geodetskog lista 1937–1941, izrađena na dva načina: kronološki i po abecednom redoslijedu autora.

Ključne riječi: Geodetski list, geodezija, geodeti, bibliografija.

1. Uvod

Na III. saboru Hrvatskoga geodetskog društva održanom od 12. do 14. travnja 1996. u Splitu obilježena je 50. obljetnica Geodetskoga lista, preciznije rečeno pedeset godina njegova neprekidnog izlaza. Na naslovnoj stranici Geodetskog lista te, 1996. godine, stoji God. 50 (73). Dakle, uz prekide list je izlazio 73 godine. Ako tome dodamo 23 dobit ćemo da ove, 2019. godine, Geodetski list neprekidno izlazi 73 godine, a s prekidima 96 godina.

Počeo je izlaziti u Zagrebu 1919. pod naslovom *Glasilo geometara*. Do 1941. mijenjao je više puta naziv i grad u kojem je izdavan (Tunjić, 1996). Usporedno s tom granom prethodnika Geodetskog lista izlazilo je i nekoliko drugih časopisa, od kojih se još neki mogu smatrati prethodnicima Geodetskog lista. To su u prvom redu tri časopisa koja su između 1937. i 1946. izlazila u Zagrebu. Časopis *Geodetski list* izlazio je od 1937. do 1941. uz prekid 1938–39, *Hrvatska državna izmjera* izlazila je 1942, a *Agrarne operacije* 1944. Od 1947. Geodetski list neprekidno izlazi u Zagrebu pod istim imenom.

O Geodetskom listu i njegovim prethodnicima ili starim geodetskim časopisima pisano je do sada vrlo malo (Ungarov, 1954; Milačić, 1959; Janković, 1977). No i to malo što je napisano treba uzeti uz izvjesne rezerve. Naime, pišući u povodu 30. obljetnice Geodetskog lista dosta opširan članak, Janković (1977) se bavi i

¹ Prof. emer. dr. sc. Miljenko Lapaine, Geodetski fakultet Sveučilišta u Zagrebu, Kačićeva 26, HR-10000 Zagreb, Hrvatska, e-mail: mlapaine@geof.hr,

Doc. dr. sc. Ivka Kljajić, Geodetski fakultet Sveučilišta u Zagrebu, Kačićeva 26, HR-10000 Zagreb, Hrvatska, e-mail: ikljajic@geof.hr.

periodikom ranijeg doba te piše: “O tome ima premalo izvora da bi se mogao nešto temeljitije razmotriti cjelokupan taj rad i djelovanje ondašnjih časopisa koji su nastajali u različitim prilikama, bilo političkim bilo stručnim. Zbog toga ću se poslužiti *jedinim dostupnim izvorom* (istaknuli Lapaine i Kljajić), a to je članak “Geodetski časopisi kod nas” (Ungarov, 1954).”

Pogledamo li pak taj članak Ungarova (1954) vidjet ćemo ponajprije da je vrlo kratak, samo stranicu i pol. Nadalje, u tom su se prikazu potkrale i pogreške. Primjerice kad govori o *Glasilu geometara* kaže: “List je izlazio neredovito svega dvije godine, te je 1922. i 1923. nastao prekid.” To nije točno, jer *Glasilo geometara* izlazi od 1919. do 1922, dakle četiri godine, a prekid nastaje 1923 (Tunjić, 1996). Zatim Ungarov kaže: “Ponovo se list pojavljuje pod istim naslovom 1924. god. u Novom Sadu; uređivao ga je Stevan Vidak, koji mu je urednik sve do 1928. god.” To nije točno, jer je Stevan Vidak urednik 1924., 1925. i broja 1–2 iz 1926., nakon čega ga zamjenjuje Stjepan Vesel, kojega 1927. zamjenjuju D. Andonović i M. H. Vidojković itd. (Tunjić, 1996). “Tada list prelazi u Beograd i mijenja naslov, te dalje izlazi kao *Geometarski glasnik*... četvrti broj preuzima geod. Stjepan Vesel, koji uređuje list negdje do sredine 1930. god.,...” (Ungarov, 1954). Ni taj navod Ungarova nije ispravan, S. Vesel je bio glavni i odgovorni urednik samo do kraja 1929. (Tunjić, 1996).

Iz navedenoga možemo zaključiti da je o povijesti geodetske periodike napisano zaista vrlo malo, a i ono što je objavljeno sadrži neprovjerene podatke. Pred nama je dakle široko polje geodetske povijesti, gotovo neiscrpnii izvor za svestrana istraživanja. U ovome radu bavimo se jednim malim isječkom naše geodetske povijesti, časopisom *Geodetski list*, koji je izlazio (s prekidom) od 1937. do 1941.

2. Državni poredak

U siječnju 1929. kralj Aleksandar proglasio je apsolutističku monarhiju, a u listopadu donio zakon o novom nazivu i podjeli dotadašnje Kraljevine Srba, Hrvata i Slovenaca na nova upravna područja. Novoimenovana Kraljevina Jugoslavija podijeljena je na devet banovina: Dravsku, Savsku, Vrbasku, Primorsku, Drinsku, Zetsku, Vardarsku, Moravsku i Dunavsku. Hrvatske su zemlje obuhvaćene dvjema banovinama: Savskom i Primorskom, uz određene korekcije granica u odnosu prema granicama hrvatskih zemalja koje su ušle u Državu Slovenaca, Hrvata i Srba 1918. godine. Promjene na granici Savske Banovine izvršene su 28. kolovoza 1931.: u nju je uključen Čabar, a Črnomelj je pripao Dravskoj Banovini; kotari Vukovar, Vinkovci i Županja izuzeti su iz Drinske Banovine i pripojeni Savskoj; Šid i Sremska Mitrovica postali su dio Dunavske Banovine (Boban, 1992).

Nakon sporazuma Cvetković-Maček, 1939. godine, donesena je Uredba o Banovini Hrvatskoj, koja nastaje spajanjem Savske i Primorske Banovine, a pridodani su joj i “srezovi” Dubrovnik, Šid, Ilok, Brčko, Gradačac, Derventa, Travnik i Fojnica. U usporedbi s granicama iz 1918. Hrvatskoj su oduzeti Srijem i Boka kotorska, a vraćeni Međimurje i Kastav, te dijelovi Bosne i Hercegovine s većinskim hrvatskim stanovništvom.

Nakon što su Nijemci 1941. ušli u tadašnju Jugoslaviju, država je podijeljena na njemačku i talijansku interesnu sferu. Nezavisna Država Hrvatska, proglašena 10. travnja 1941., nastala je uz pomoć Hitlerove Njemačke. Rimskim ugovorima 18.

svibnja 1941. određena je granica te države s Italijom. Hrvatska je tim ugovorima izgubila velik dio svoje obale. U sastavu Nezavisne Države Hrvatske bio je čitav teritorij Bosne i Hercegovine, zatim Vojvodina do rijeke Tise, a u obalnom dijelu Hrvatske ostalo je podvelebitsko primorje i obala južno od Splita do Cavtata s otocima Bračom i Hvarom (karta br. 87 u Maleković, 1992).

3. Staleška i stručna društva, odbori i povjerenstva

Udruženje civilnih inženjera-geodeta osnovano je 15. i 16. kolovoza 1936. Osnovano je kao nužna potreba toga vremena, nakon što se uvidjelo da *Udruženje geometara i geodeta* u Beogradu ne štiti interese geodeta, osobito civilnih, onako kako bi to trebalo. Udruženje je osnovano s najboljim nadama s velikom voljom i potporom mnogobrojnih kolega po struci i prijatelja geodetske struke. Pravila su mu odobrena 26. studenoga 1936. i od tada je Udruženje počelo rad.

“Svrha Udruženja bila je da – radi na progresu struke i staleža, te štiti interes struke i staleža, a zadaća – da prati razvitak struke i samo radi na razvitku struke, da moralno i materijalno štiti svoje članove i pripadnike te struke, i da osniva zadruge.” (Geod. list 1941, 1, 20–22).

Prvi i dugogodišnji predsjednik Udruženja bio je geodet Stjepan Vuičić iz Osijeka, potpredsjednik Krsto Pfaff iz Zagreba, tajnik ing. Stjepan Horvat iz Zagreba.

Prva glavna skupština tog Udruženja održana je 28. veljače 1937. u Zagrebu. Tada je donesena rezolucija u šest točaka, koja je upućena nadležnim vlastima (Geod. list 1937, 1, 31–43):

1.

“Udruženje civilnih inženjera-geodeta kao najjači predstavnik geodetskih radova na agrarno-tehničkim problemima, koji su u najtješnjoj vezi sa svim privrednim problemima našeg sela, smatra, da se ovi radovi sa strane svih pozvanih faktora moraju najobilnije pomagati. Od provođanja ovih poslova ovisit će sav kulturni, socijalni i gospodarski napredak našega sela, a time i naše cjelokupne privrede. Stoga Udruženje apelira da država provedbu ovih radova omogući specijalno tamo, gdje ih narod traži, a sredstva za to nema, na taj način da se iz fonda za javne radove i sličnih ustanova, te iz banovinskih budžeta takovi radovi financiraju.

2.

Kako je Udruženje po svom cilju, a i po iskustvu i spremi svojih članova faktor, koji može i mora aktivno surađivati na svim stručnim pitanjima, to Udruženje smatra, da je po opće interese korisno, da sudjeluje kod donošanja svih zakona, uredaba i pravilnika, koji zasijecaju bilo direktno bilo indirektno i geodetsko djelovanje.

3.

Udruženje dozvoljava da su državni interesi diktirali osnutak geometarskih odsjeka na srednjim tehničkim školama, čiji je zadatak bio, da se podmire potrebe

državnog katastra. Kako je u međuvremenu ta potreba u potpunosti podmirena, kako u katastru, tako i u ostalim granama državne uprave, to Udruženje smatra, da je razlog daljnjem postojanju ovih odsjeka prestao, te stoji na stajalištu, da se ovi odsjeci imaju zatvoriti. Budući podmladak na području geodezije imade se obrazovati na tehničkim fakultetima, što će biti na opću korist i stručni prosperitet.

4.

Udruženje smatra da se imadu na sva odgovorna mjesta postaviti inženjeri i geodeti, koji su jedino zvani da po svojim akademskim kvalifikacijama preuzmu vodstvo i nadzor nad svim geodetskim radovima, te im se prema tome imade osigurati i urediti njihov položaj, kako je to kod drugih struka već odavno učinjeno.

5.

Udruženje traži da se donese zakon o ovlaštenim inženjerima kako je predložen narodnoj skupštini, sa izmjenama sa strane ovog Udruženja. Da staleški interesi budu čim prije i efikasnije zaštićeni, Udruženje stoji na stajalištu, da njegovi članovi treba da budu obvezani da stupe u inženjerske komore.

6.

Udruženje odlučno odbija skrbništvo, koje sebi nad geodetima uzurpira Udruženje geometara. Isto tako najodlučnije protestira protiv nedoličnog i uvredljivog pisanja Glasnika istog Udruženja o inženjerima i geodetima.”

Postojale su ove sekcije Udruženja civilnih inženjera-geodeta: *Radna sekcija za katastarske pravilnike* i *Radna sekcija za ispitivanje metoda rada* (Geod. list 1937, 1, 48–50). Referent Sekcije za katastarske pravilnike bio je Dragutin Jemrić, a referent Sekcije za ispitivanje metoda rada ing. Branko Palčić.

“Rad Udruženja bio je prvih godina veoma plodan, pa je Udruženje postiglo velike uspjehe u korist struke. Treba samo spomenuti uspjeh, koji je postignut donošenjem zakona o ovlaštenim inženjerima uz saradnju Udruženja, pa uspjeh sa izdavanjem Geodetskog lista.” (Geod. list 1941, 1, 20–22).

Glavna skupština Udruženja civilnih inženjera-geodeta održana je 17. ožujka 1940. u Zagrebu. Za predsjednika je izabran ing. Kamilo Ivon. Tada je među ostalim inicirano osnivanje *Konzorcija* i postizanje dogovora s Klubom kulturno-tehničkih inženjera i Hrvatskim mjerničkim društvom radi ponovnog izlaženja Geodetskog lista (Geod. list 1940, 1, 42–45).

“Kako je upravni odbor Udruženja imao od godine do godine sve manje moralne i materijalne potpore od članova, nužno je morao opadati i rad Udruženja. Upravni je odbor morao umjesto u koristan rad, trošiti svoje sile i vrijeme u borbi za materijalna sredstva. Geodetski list, koji je tražio najviše materijalnih sredstava nije mogao da živi bez pomoći članova, a ta je pomoć izostala.

Kada su nastupile još i druge okolnosti, naročito, što je uslijed ustrojstva Banovine Hrvatske otpalo mnogo članova, koji žive van teritorija Banovine Hrvatske, zatim, što su civilni geodeti nakon rješenja njihovih zahtjeva gotovo svi postali članovi inženjerske komore, gdje mogu podijeljeni po strukama u sekcije razvijati opsežan rad i štitići interes struke i pojedinaca, pa je time težište njihova rada preneseno u komoru, izgubilo je Udruženje mnogo od svoga značenja.” Udruženje civilnih inženjera-geodeta raspušteno je na izvanrednoj glavnoj skupštini 2. veljače 1941. u zgradi doma Matice hrvatskih obrtnika u Zagrebu (Geod. list 1941, 1, 20–22).

Konzorcij za izdavanje Geodetskog lista osnovan je nakon “više zajedničkih sjednica Društva hrvatskih mjernika, Kluba geodetskih i kulturno-tehničkih inženjera i Udruženja civilnih inženjera-geodeta. Delegati su se suglasili da je u vrijeme izgradnje i organizacije Banovine Hrvatske vrlo potrebno, da izlazi jedan stručni list, koji će svoje stupce otvoriti tretiranju važnih geodetskih i stručnih pitanja. No pošto se prema iskustvu konstatiralo, da list ne može trajno egzistirati, ako nema materijalnih sredstava, to se odmah zaključilo, da se pristupi osnivanju izdavačkog konzorcija. Članom konzorcija može postati svaki kolega, koji je član jednog od ta tri naša društva, ako uplati najednom ili u pet obroka barem iznos od 200 Dinara. Nije rješavano o formalnoj strani organizacije ovakvog konzorcija, te je pitanje ostavljeno članovima osnivačima, neka ga riješe zajedno s predstavnicima pojedinih naših društava.” (Geod. list 1940, 1, 46–47).

Klub geodetskih i kulturno-tehničkih inženjera Udruženja Jugoslavenskih inženjera i arhitekta (UJIA) sekcija Zagreb osnovan je 1933. Predsjednik Kluba bio je ing. Rene Golubović iz Križevaca, a tajnik ing. Drago Mihajlović iz Zagreba (Geod. list 1937, 1, 44–45). Nakon njih predsjednik postaje dr. ing. Ante Franković, potpredsjednik ing. Rene Golubović, tajnici ing. Otto Hoffmann i ing. Anđelko Krček. Godine 1940. Klub ima 57 redovitih članova. O radu Kluba vidjeti Geod. list 1940, 1, 39–42; 1940, 2, 66; 1940, 3, 106; 1940, 4, 139–141.

Akcioni odbori imaju cilj osnivanje općega geodetskog udruženja (Geod. list 1937, 1, 43–44; 1937, 2, 91). Predsjednik Akcionog odbora u Ljubljani bio je Miro Černivec, a tajnik Akcionog odbora u Zagrebu Bono Doneli.

U to doba postoji i *Zagrebačka inženjerska komora s Geometarskom radnom sekcijom*. “Uz gred spominjemo, da nam se naziv geometarska sekcija u jednoj inženjerskoj ustanovi ne čini dovoljno logičan, tim prije što je ime naučne discipline: *geodezija*.” Među ostalim, Sekcija je sakupila materijal za geodetski broj *Tehničkog lista*, koji je bio posvećen geodetskoj izložbi (Geod. list 1937, 1, 45–46). Poslije se osnivaju *Kulturno-tehnička sekcija* i *Geodetska sekcija*. Konstituirajuća sjednica Geodetske sekcije Inženjerske komore održana je 17. ožujka 1940. u Zagrebu. Za pročelnika Sekcije izabran je Dragutin Žurski, a za tajnika Stjepan Vuičić (Geod. list 1940, 1, 43–45). Riješen je spor oko ulaska geodeta u inženjerske komore. Titula geodeta glasi ovako: “Geodet N. N. ovlaštenu inženjer-geodeta” (Geod. list 1941, 1, 19–20).

Hrvatsko društvo mjernika osnovano je 3. prosinca 1939. kada je prestala postojati Sekcija Udruženja geometara i geodeta u Zagrebu. Predsjednik Hrvatskog društva mjernika bio je V. Kopač, a tajnik D. Vukovojac. Na drugoj skupštini, održanoj

4. veljače 1940. u Zagrebu, društvu se priključila Sekcija Udruženja geodeta i geometara u Splitu. Na toj je skupštini prof. ing. Stjepan Horvat jednoglasno izabran za prvog počasnog člana, kao jedan od naših najzaslužnijih stručnjaka na polju geodezije. Donesena je rezolucija od 10 točaka (Geod. list 1940, 1, 38–39):

“1.

Da se kompetencije katastra prenesu iz Ministarstva Financija na Bansku vlast.

2.

Da se ishodi od Vojno-geografskog Instituta da se na teritoriju banovine Hrvatske čim prije izvede triangulacija viših redova, a koordinate pojedinih točaka da se publiciraju.

3.

Da se sazove jedna šira konferencija geodetskih stručnjaka u kojoj bi sudjelovali predstavnici svih visokih škola, svih zainteresiranih odjela Banske vlasti kao i svih stručnih društava i udruženja.

4.

Da se rad postojećih katastarskih uprava do nove organizacije osigura i pojača osiguranjem potrebnih kredita i dovoljnog broja osoblja.

5.

Da se katastarske uprave oslobode svih administrativno-poreskih poslova, koji treba da se prebace na poreske uprave, kamo to po svojoj biti i spadaju. Na taj način bi se pojačao rad na tehničkom održavanju katastra.

6.

Da se u svim odjelima Banske vlasti izrade programi svih velikih tehničkih radova za najskoriju budućnost, kako bi se nova izmjera zemljišta prvenstveno obavljala u krajevima budućih velikih tehničkih radova. Na taj način učinila bi se višestruka korist domovini, a sami radovi bi jako pojeftinili.

7.

Da se po programima velikih tehničkih radova odmah pristupi izvođenju triangulacije svih redova i to uz sudjelovanje naučnih institucija (Geodetski zavod Tehničkog fakulteta, Vojno-geografski Institut), te uz suradnju katastra i privatnih geodetsko-geometarskih poduzeća.

8.

Da se osoblje podrijetlom ili po rođenju iz naših krajeva sada uposlano na novoj izmjeri u Srbiji ili drugdje premjesti u naše krajeve, u koliko su s tim pojedinci sporazumni.

9.

Da se osnuje jedna škola koja će davati podmladak našoj struci. Za naše prilike najzgodnije i najjeftinije bi bilo otvaranje geodetskog tečaja od četiri semestra na Tehničkom fakultetu. To zato, što je takov tečaj nekada tamo postojao, a uređaji i pomagala današnjeg Geodetskog odsjeka mogli bi se iskoristiti u potpunosti i za ovaj tečaj. Osim toga na ovom odsjeku postoji i radi zbor vrsnih geodetskih profesora.

10.

Da bi se ciljevi ovoga društva što bolje ostvarili, a rad raznih društava uskladio, društvo će nastojati osvježiti veze sa svim ostalim stručnim društvima naše struke, a napose Društvom inženjera u Zagrebu.”

Pravila Hrvatskog društva mjernika odobrena su rješenjem Banske vlasti Odjela za unutarnje poslove 14. studenoga 1940. O radu Hrvatskoga društva mjernika vidjeti Geodetski list 1940, 3, 105–106; 1940, 4, 138–139; 1941, 1, 22; 1941, 3, 107.

“Društvo je osnovano u želji, da vremenom izglati sve nastale nesuglasice u struci, i da ujedini sve stručnjake koji se bave izmjerom ili poslovima u vezi sa izmjerom. Dakako da je u programu društva zaštita interesa društvenih članova, kao i same struke. Redovnim članom može postati onaj, koji živi na teritoriju Banovine Hrvatske ili je zavičajan na istom teritoriju, a ima kvalifikaciju geometra, geodeta ili geodetskog inženjera sa domaćih ili stranih škola. Sjedište društva je u Zagrebu. Unutar društva osnovati će se klubovi, koji će se formirati prema staležu...” (Geod. list 1940, 4, 139).

Hrvatsko društvo mjernika osiguralo je potreban prostor za društvene vijesti u Geodetskom listu, preko kojega želi održavati kontakt sa svojim članovima (Geod. list 1940, 1, 38).

- *Agrarno-tehnički odbor Gospodarske sloge* intenzivno radi, a njegovi članovi su i geodeti (Geod. list 1940, 4, 140).
- *Savjetodavni odbor za Banovinsku izmjeru* imenovan je aktom Banske vlasti Banovine Hrvatske (Geod. list 1940, 3, 101). Članovi stručnjaci bili su Stjepan Horvat, Rene Golubović, Anđelko Krček, Božidar Ekl i Dragutin Žurski uz tajnika i još devet članova po pojedinim odjelima. Pravilnik o sastavu i djelokrugu rada Savjetodavnog odbora za Banovinsku izmjeru objavljen je u posebnom prilogu Geodetskog lista 1940, 3, *Stručno zakonodavstvo*, 1–2.
- *Povjerenstvo za preuzimanje jednog dijela inventara Odelenja katastra u Beogradu za hrvatski katastar* imenovali su Ministarstvo financija i Banska vlast sa zadatkom ustanovljavanja ključa za podjelu, načina podjele i privremene primopredaje (Geod. list 1941, 1, 19).
- *Povjerenstvo za izradu osnove zakonske odredbe o nadopuni propisa o komasaciji zemljišta* imenovao je Ministar seljačkoga gospodarstva odlukom od 29. srpnja 1941. (Geod. list 1941, 3, 104–105).

4. Zakonodavstvo

Potkraj 1930-ih godina intenzivno se radi na donošenju Zakona o ovlaštenim inženjerima i Zakonu o komasacijama. Uz to, tadašnja vlast donosi nekoliko uredbi i naredbi važnih za geodetsku struku, a struka reagira pišući predstavke. O tome izvještava Geodetski list.

- *Zakon o ovlaštenim inženjerima* (vidi Geod. list 1937, 1, 311–35; 1937, 2, 91–92): “Protiv toga zakona razvili su geometri sa srednjom tehničkom naobrazbom organizovanu kampanju tražeći, da budu u djelokrugu izjednačeni sa inženjerima i geodetima, koji imaju visokoškolsko obrazovanje. Ta bolesna ambicija geometara dovela ih je u pomanjkanju stvarnih argumenata za svoju tezu dotle, da su počeli bezobzirno napadati inženjere, koristeći se u toj borbi okolnošću, da su i geodeti članovi njihovoga Udruženja. Navodili su, kad im je to konveniralo, kako su geometri i geodeti izveli sve radove oko agrarnih operacija (komasacija i zemljišnih zajednica) i ako su vrlo dobro znali, da nikada nijedan geometar nije ni sudjelovao u izvođenju takovih radova, a kamo li da bi koji takav rad samostalno izveo. Tako su u svojoj borbi spretno iskoristili geodete, kada su ovi imali da posluže njihovim interesima, dok su interese geodeta posve zanemarivali, pa i protiv istih radili, negirajući čak i njihovu opstojnost, a kako proizlazi iz kampanje, koju su povelili svojim predstavkama g. Ministru Građevina, zatim preko javne štampe, te konačno preko svoga Glasnika.” (Geod. list 1937, 1, 43–44).
- *Uredbe 1100-V-1932 i 9500-V-1940* (Geod. list 1940, 1, 28–29): “Nova Uredba imala je zamijeniti poznatu Uredbu 1100-V-1932., s obzirom na činjenicu, da je ova izgubila u jednom dijelu svojih ustanova pravnu valjanost uslijed stupanja na snagu zakona o ovlaštenim inženjerima. ... spominjemo tek toliko, da ta nova uredba uopće ne zna za egzistenciju banovine Hrvatske i njezinih kompetencija, a da i ne spominjemo, da ne pozna na pr. Uredbu o preustrojtstvu komasacionih oblasti u Banovini Hrvatskoj i ovlastima, koje tom uredbom stiće Ban banovine Hrvatske.” Principijelne primjedbe Zagrebačke inženjerske komore o Uredbi 9500-V-1940 objavljene su u Geodetskom listu 1940, 2, 62–63.
- *Uredba o preustrojtstvu komasacionih oblasti i njihovom poslovanju u Banovini Hrvatskoj* (Geod. list 1940, 1, 35–37). Popis članova komasacionih oblasti u Banovini Hrvatskoj objavljen je u Geodetskom listu 1940, 2, 63–64.
- *Zakon o komasaciji zemljišta* na kojem se radi već dulje vrijeme. “Mi držimo, da će zakonodavac koristiti sva dosadanja iskustva na ovim radovima u pojedinim našim krajevima, te da će sve ono, što se pokazalo kao dobro i u novom zakonu doći do izražaja. Isto tako i ne sumnjamo, da će biti pozvani na saradnju svi faktori i sve vlasti, koji imaju na tim poslovima posebna iskustva.” (Geod. list 1937, 2, 89–90).
- *Pitanje prenosa katastra pod kompetenciju Banovine Hrvatske* (Geod. list 1940, 1, 21–22): “Na inicijativu agrarno-tehničkog odbora zavoda za ispitivanje seljačkog i narodnog gospodarstva Gospodarske sluge poduzeti su kod banovine Hrvatske odmah nakon njezina osnutka koraci, da se pod njezinu kompetenciju prenese i katastar, ili bolje rečeno isključiva nadležnost u poslovima banovinskog javnog premjera.”

“S druge strane dosadanje iskustvo nam je pokazalo, da su sadanje katastarske vlasti pokazale potpuno nerazumijevanje za potrebe na javnom premjeru na području banovine Hrvatske. Ne samo da u minulih 20 godina nije u tom pravcu ništa učinjeno, nego se pustilo, da propadnu i dotadanji operati, koji su, kakvi god bili godine 1918, ipak imali neku tehničku vrijednost. Donašani su tehnički i pravni propisi bez obzira na zatečeno stanje u ovim krajevima i bez da se pitalo stručne faktore s ovog teritorija. Sve je ovo nužno moralo voditi do negativnih rezultata.

Centralne ustanove preuzele su svojevremeno određene obveze pogledom na premjer Srbije i Crne Gore, ali te obveze unatoč isteklog vremena nisu još izvršene. Što više, prema priznanju samih izvršnih organa na novom premjeru, taj premjer nema velike tehničke vrijednosti.

Svi ovi razlozi dovode do jednog zaključka, a taj je, da je po interese banovine Hrvatske najbolje, da preuzme na sebe brigu oko izvedbe i organizacije javnog premjera. S tim gledanjem saglasili su se svi stručni faktori u banovini.” (Geod. list 1940, 1, 21–22).

- *Uredba o financiranju Banovine Hrvatske* (Geod. list 1940, 1, 22): “Katastarske uprave na teritoriju banovine Hrvatske postaju banovinske ustanove. Zakonodavstvo o katastarskom premjeru ostaje u nadležnosti države. ...Naše dosadanje nastojanje nije dakle urodilo plodom. To neka nas ništa ne smeta u našem daljem nastojanju, koje mora ići u tom pravcu, da se banovini Hrvatskoj osigura ona kompetencija, koja joj je potrebna, da može nesmetano raditi na privrednom i tehničkom progresu.”
- *Predstavka gospodinu Ministru financija o pitanju državnog premjera, Predstavka gospodinu Ministru financija od Hrvatskog društva mjernika i Predstavka Hrvatskog društva mjernika gospodinu Banu Banovine Hrvatske* objavljene su u Geodetskom listu 1940, 1, 23–28.

5. Geodetsko obrazovanje

Geodetski i kulturno-tehnički odsjek Tehničkog fakulteta u Zagrebu razvio se za slugom profesora Pavla Horvata iz bivšega Geodetskog tečaja. “Prema namjeni osnivača glavni cilj odsjeka je potpuna obrada naših agrarno-tehničkih problema sa svim tehničkim pitanjima, koja se sa ovim operacijama javljaju. Po sebi se razumije, da odsjek obrađuje u potpunosti sve geodetske discipline, te apsolvante *eo ipso* sprema i za čitavo područje reproduktivne geodezije.” Nova znanstvena osnova objavljena je u Geodetskom listu 1937, 2, 93–94.

Savjet Tehničkog fakulteta izabrao je ing. *Stjepana Horvata* za izvanrednog profesora za predmete: Državni premjer, Geodetsko računanje, Premjer i regulacija gradova (Geod. list 1937, 2, 97).

Udruženje slušača Tehničkog fakulteta izdaje *Predavanja iz geodetskog računanja* S. Horvata (Geod. list 1937, 1, 51).

Rješenjem Bana Banovine Hrvatske postavljen je za asistenta pripravnika u VIII. grupi u Geodetskom zavodu Tehničkog fakulteta ing. *Slavko Macarol* (Geod. list 1940, 1, 45).

Ing. *Otto Hoffmann* postavljen je “azistentom” na katedri za Astronomiju Tehničkog fakulteta u Zagrebu, kao činovnik pripravnik VIII. pol. grupe (Geod. list 1940, 2, 75).

O proširenju rada u *Astronomskom paviljonu* Tehničkog fakulteta u Maksimiru piše u Geodetskom listu 1940, 3, 101–102.

Potkraj kolovoza preselio se veći dio Tehničkog fakulteta, a s njime i Geodetsko-kulturno-tehnički odsjek u novu, vlastitu zgradu iza donjogradske stare gimnazije (Geod. list 1940, 3, 102).

Naredba kojom se proteže na područje Banovine Hrvatske i Uredba o upisu jevrejskog porekla za učenike sveučilišta, visokih škola u rangu sveučilišta, viših, srednjih, učiteljskih i drugih stručnih škola objavljene su u Geodetskom listu 1940, 3, 102–103.

Uredba o upisu svršenih učenika srednjih tehničkih škola na zagrebački Tehnički fakultet objavljena je u Geodetskom listu 1940, 3, 103.

“Na srednjoj tehničkoj školi u Zagrebu otvoren je ove godine nakon prekida od nekoliko godina ponovno *Geometarski odsjek*, ali sa starom naučnom osnovom (!!). Kako čujemo upisano je tridesetak slušača, koji su svršili niže razrede srednje škole sa vrlo dobrim uspjehom. Natjecatelja, kako čujemo, bilo je mnogo više. Nastavnika je međutim vrlo malo stručnih – jedan! Da li će ovaj odsjek ovakav odgovarati svrsi, kojoj je namijenjen? – drugom zgodom.” (Geod. list 1940, 3, 103).

Profesorima na Srednjoj tehničkoj školi postavljeni su ing. *Josip Eiselle* i ing. *Božidar Ekl* (Geod. list 1940, 4, 143).

“Koncem prošle školske godine osnovana su na kulturnogeodetskom odsjeku našeg Tehničkog fakulteta dva nova zavoda: Zavod za agrarno-tehničke operacije i Zavod za fotogrametriju. Tako ovaj odsjek uz dva stara zavoda: geodetskog i astronomskog dobiva i dva nova ne samo po danu osnutka, nego i po novosti materije, koju imaju obrađivati.”

“Prema novoj fakultetskoj naredbi predviđene su ove geodetske katedre na našem Tehničkom fakultetu:

Katedra za praktičnu geodeziju s predmetima: geodezija, geodetsko računanje i terensko crtanje, te geodetskim zavodom.

Katedra za primjenjenu geodeziju s predmetima: državna izmjera, izmjera i regulacija gradova, agrarne operacije, fotogrametrija i kartografija, te zavodima za agrarne operacije i fotogrametriju.

Katedra za višu geodeziju i astronomiju s predmetima: viša geodezija, sferna astronomija i praktična astronomija, te astronomskim zavodom.” (Geod. list 1941, 2, 72).

“Geodetski zavod Tehničkog fakulteta izdaje koncem ove godine *Godišnjak Geodetskog Odsjeka 1941*. Svrha je ovog izdanja, da se omogući hrvatskim stručnim piscima objelodanjivanje njihovih znanstvenih i stručnih studija i radova s jedne, a s druge strane da se inozemna stručna javnost informira o stanju stručnog nastojanja Hrvatske. U tu svrhu donosi ovaj broj *Godišnjaka* pored dva znanstvena sastava iz područja praktične astronomije, jednog praktične geodezije i jednog iz agrarno-tehničkog područja još i sadržaj tih članaka na njemačkom i talijanskom jeziku. Povrh toga donosi na istim jezicima opći osvrt na stručne prilike u Hrvatskoj, bibliografske podatke o stručnim člancima, štampanim u god. 1940/41 u Hrvatskoj, informacije o stručnim poslovima u Hrvatskoj, prikaz geodetske djelatnosti, stručnih događaja i zakonodavstva u Hrvatskoj.” (Geod. list 1941, 4–5, 161).

6. Geodetski list 1937–41

Iz prvog broja Geodetskog lista (ožujak 1937.) citiramo: “Potreba jednog stručnog lista za geodeziju se odavno osjećala, ali do zadovoljenja ove potrebe nije moglo doći sve do časa, dok nije bilo stručnog foruma, koji bi na sebe preuzeo brigu oko izdavanja lista. Čim je došlo do osnivanja Udruženja civilnih inženjera-geodeta, zauzela je i misao izdavanja stručnog lista konkretnije forme.” Nadalje: “Ovaj list imade biti opće stručno glasilo svih kolega bez obzira na njihovu praktičnu djelatnost.”

Geodetski list počeo je izlaziti kao časopis za geodetsko-kulturno-tehničku struku koji izdaje Udruženje civilnih inženjera-geodeta (slika1). Urednik je bio ing. Stjepan Horvat, a uredništvo je bilo na Tehničkom fakultetu u Zagrebu (Geod. list 1937, 1, 52).

Sadržaj svakog pojedinog broja bio je podijeljen na dva osnovna dijela: stručni i informativni. U informativnom dijelu pojavljivale su se sljedeće rubrike:

- Stručne i staleške vijesti (Stručne vijesti)
- Noviteti u geodetskim instrumentima (Novi instrumenti)
- Iz Udruženja civilnih inženjera-geodeta
- Iz Hrvatskog društva mjernika
- Vijesnici naših društava
- Knjige i časopisi
- Lične vijesti (Osobne vijesti)
- In memoriam
- Iz uredništva uprave (Iz redakcionog odbora, Iz uredništva).

Popis časopisa i publikacija koje je Geodetski list dobivao u zamjenu, kao i popis knjiga koje su Geodetskom listu dostavljene na recenziju objavljen je u Geodetskom listu 1937, 2, 94–95. Akcija za osnivanje biblioteke stručnih knjiga te popisa knjiga koje se nalaze bilo u privatnim bilo u javnim bibliotekama opisana je u članku Biblioteka i bibliografija (Geod. list 1937, 2, 103).

“Saradnja je već sada tolika, da će list kroz najkraće vrijeme imati odviše malo prostora, da sve poslane članke i rasprave na vrijeme štampa. To je najbolji dokaz, da je list ove vrste bio potreban, a ujedno jako utješljivo jamstvo za njegovo buduće napredovanje.” (Geod. list 1937, 2, 102).

Taksa plaćena u gotovom

GEODETSKI LIST

ČASOPIS ZA GEODETSKO-KULTURNO TEHNIČKU STRUKU
IZDAJE UDRUŽENJE CIVILNIH INŽENJERA-GEODETA

UREDNIK: ING. STJEPAN HORVAT

GOD. I

ZAGREB, OŽUJAK 1937

BROJ 1

J. GLAD-MERCEDES

SPECIJALNA TRGOVINA MODERNIH UREDSKIH STROJEVA

NIKOLIĆEVA 14


ZAGREB

TELEFON 26-14

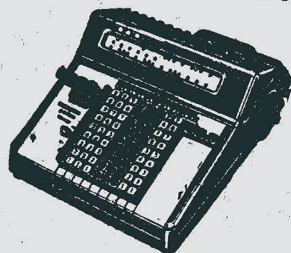
GENERALNO ZASTUPSTVO

MERCEDES I ORIGINAL-ODHNER


strojeva za pisanje, računanje, fakturiranje i knjigovodstvo na ručni i električni pogon u 200 raznih modela



Original-Odhner



Mercedes-Euklid



Mercedes Express

Slika 1. Naslovnica prvog broja Geodetskog lista iz 1937. godine.

Taksa plaćena u gotovom.

Cijena 1. broja Din 24.-

GEODETSKI LIST

ČASOPIS ZA GEODETSKU STRUKU

IZDAJE: KONZORCIJ „GEODETSKI LIST“

UREDNIK: Prof. ing. STJEPAN HORVAT

GOD. II.

ZAGREB, 1940

BROJ 1.

MARIJA KRELL, ZAGREB


specijalna trgovina modernih uredskih strojeva

Gundulićeva ul. 18


Telefon 46-33

Glavno zastupstvo:

ADLER pisaćih strojeva, HAMANN automatskih računskih strojeva i t. d.



HAMANN MANUS Automatsko dijeljenje — Samo pozitivni okretaji —
Prenos desetica — Kontrolnik.



HAMANN SELECTA



ADLER STANDARD

Zatražite ponude i bezobvezno prikazivanje.

Slika 2. Naslovnica prvog broja Geodetskog lista iz 1940. godine.

Taksa plaćena u gotovom.

Cijena 1. broja Din 24.-

GEODETSKI LIST

ČASOPIS ZA GEODETSKU STRUKU

IZDAJE: KONZORCIJ „GEODETSKI LIST“

UREDNIK: Ing. ANĐELKO KRČEK

GOD. III.

ZAGREB, 1941

BROJ 1.


MERCEDES

Uredski Strojevi

glavno zastupstvo za cijelu državu

J. GLAD — MERCEDES

Nikolićeva 14 — ZAGREB — Telefon 22-614

**MERCEDES EUKLID**

računski stroj

MERCEDES EXPRESS

pisaći stroj

MERCEDES PRIMA, SUPERBA I SELECTA

portable pisaći strojevi

ORIGINAL-ODHNER računski strojevi za kalkulacije.**MAUSER** računski strojevi za zbrajanje i odbijanje.**TRAŽITE PONUDE I BEZOBVEZNA PRIKAZIVANJA.**

Slika 3. Naslovnica prvog broja Geodetskog lista iz 1941. godine.

Broj 3 iz 1937. bio je posebni broj posvećen komasacijama i nosi naziv *Komasacioni broj*. Nakon Komasicionog broja Geodetski list nije izlazio dvije godine. Iz zapisnika s Glavne skupštine Udruženja civilnih inženjera-geodeta koja je održana 17. ožujka 1940. može se zaključiti da je do prestanka izlaženja lista došlo zbog financijskih razloga (Geod. list 1940, 1, 42).

Na naslovnoj stranici prvog broja iz 1940. (slika 2) čitamo da je Geodetski list časopis za geodetsku struku koji izdaje *Konzorcij* "Geodetski list", a uređuje prof. ing. *Stjepan Horvat*. Iz uvodnika uredništva saznajemo da je to organ svih stručnih geodetskih društava koja postoje na teritoriju Banovine Hrvatske. Od drugog broja iz 1940. urednik Geodetskog lista bio je ing. *Anđelko Krček*. Posljednji broj s oznakom 4/5 izašao je 1941. (tablica 1).

Tablica 1. *Osnovni podaci o Geodetskom listu 1937–41.*

GEODETSKI LIST 1937–41				
Godina	Godište	Svezak	Ukupno stranica	Izdavač i uredništvo
1937.	1	1, 2, 3	184	Izdaje Udruženje civilnih inženjera-geodeta Urednik: Stjepan Horvat
1940.	2	1, 2, 3, 4	144+20	Izdaje Konzorcij "Geodetski list" Urednik: prof. ing. Stjepan Horvat (1) Urednik: ing. Anđelko Krček (2–4)
1941.	3	1, 2, 3, 4/5	162+50	Izdaje Konzorcij "Geodetski list" Urednik: ing. Anđelko Krček

Službeno je zakonodavstvo u nekoliko brojeva Geodetskog lista izašlo kao poseban prilog s vlastitom numeracijom stranica. Ukupno je izašlo takvih 20 stranica 1940. i 50 stranica 1941.

Članak pod naslovom *Neki stručni i opći jezični specijaliteti iz pravilnika* objavljen je u Geodetskom listu 1940, 2, 71–72, iz kojeg se vidi da su tadašnji pravilnici bili pisani na srpskom jeziku. Zapravo je riječ o malom srpsko-hrvatskom rječniku (npr. *Ekser* – čavao, itd.).

"Redakcija lista želi, da u svim člancima lista provede jedinstvenu stručnu terminologiju. Umoljavaju se saradnici, da se saglase sa korigiranjem članaka u tom pravcu. U tu svrhu uredništvo je spremno, da osigura izvjesni prostor za diskusiju, odnosno za štampanje stručnih izraza." (Geod. list 1937, 1, 54).

"Što se tiče jezične strane gg. suradnici se mole, da pišu Broz-Boranovićevim pravopisom od prije 1929. god., i na svaki način ijekavski. Redakcija si pridržaje pravo, da pojedine članke jezično dotjera po svom suradniku za pitanja hrvatskog jezika. ... Za svaki članak u stručnom dijelu neka autor izradi i kratak ekscerpt barem na hrvatskom jeziku. Redakcija će u tom slučaju dati izraditi prevod na barem jedan svjetski jezik." (Geod. list 1940, 1, 45; 1940, 2, 76).

U tri godišta izlaženja Geodetski je list objavio članke većeg broja suradnika. No najpredaniji autor bio je bez sumnje Stjepan Horvat, koji je najvjerojatnije objavio ukupno 32 rada. Od toga je 15 potpisano punim imenom i prezimenom, 11 inicijalom *H.*, i 6 kraticom *Sh.* Na temelju sadržaja članaka potpisanih samo navedenim inicijalom ili kraticom, s velikom se vjerojatnošću može pretpostaviti da im je autor Stjepan Horvat. Štoviše, može se pretpostaviti da je Horvat također autor većeg broja nepotpisanih priloga.

Geodetski list kao naslov časopisa pojavljuje se ponovno 1947. kao glasilo Geodetske sekcije DIT-a za Hrvatsku i te iste godine kao glasilo Geodetskih sekcija društava inženjera i tehničara FNR Jugoslavije. Geodetski list 1952. postaje glasilo Saveza geodetskih društava FNRJ, 1957. glasilo Saveza geodetskih inženjera i geometara Jugoslavije, 1992. glasilo Saveza društava geodeta Hrvatske i 1993. glasilo Hrvatskoga geodetskog društva. Možemo smatrati da je današnji Geodetski list u izvjesnom smislu nasljednik Geodetskog lista iz 1937–41.

7. Zaključak

Geodetski list kao ime časopisa pojavljuje se prvi put 1937. godine. Izlazio je do 1941. godine (slika 3), ali s prekidom 1938. i 1939. godine. Izlazio je neposredno prije 2. svjetskog rata, u doba velikih političkih promjena i stvaranja Banovine Hrvatske. Unatoč tome geodeti su vrlo aktivni, osnivaju Udruženje civilnih inženjera-geodeta s ciljem unapređivanja struke i staleža, praćenja razvoja struke te zaštite svojih članova. Rezolucija donesena na skupštini Udruženja upućena je tadašnjim vlastima, a objavljena u prvom broju Geodetskog lista, 1937. godine. To je Udruženje raspušteno početkom 1941. godine. Zanimljivo je da u to doba na području Banovine Hrvatske postoji veći broj geodetskih udruga. To su Klub geodetskih i kulturno-tehničkih inženjera Udruženja Jugoslavenskih inženjera i arhitekata sekcija Zagreb, Zagrebačka inženjerska komora s Geometarskom, Kulturno-tehničkom i Geodetskom sekcijom, zatim Akcioni odbori za osnivanje općeg geodetskog udruženja, Hrvatsko društvo mjernika i Konzorcij za izdavanje Geodetskog lista. Tu su i Agrarno-tehnički odbor Gospodarske sloge, Savjetodavni odbor za Banovinsku izmjeru te još nekoliko povjerenstava u kojima sudjeluju geodeti.

Geodetski list tih godina izvještava o Zakonu o ovlaštenim inženjerima i Zakonu o komasacijama te o svim drugim pitanjima iz zakonodavstva važnim za geodetsku struku. Službeno zakonodavstvo izašlo je u nekoliko brojeva Geodetskog lista kao poseban prilog. Ukupno je tiskano takvih 20 stranica 1940. i 50 stranica 1941. godine. Bilo bi zanimljivo usporediti taj opseg s opsegom današnjih sadržaja Geodetskog lista.

Iz Geodetskog lista može se saznati mnogo toga i o geodetskom obrazovanju u to predratno doba. Primjerice o novoj znanstvenoj osnovi Geodetskog i kulturno-tehničkog odsjeka Tehničkog fakulteta u Zagrebu, o postavljanju Slavka Macarola za asistenta u Geodetskom zavodu Tehničkog fakulteta, o astronomskom paviljonu, o uvođenju geodetskih katedri na Tehničkom fakultetu, o Geometarskom odsjeku na Srednjoj tehničkoj školi u Zagrebu itd.

Na kraju možemo zaključiti da je Geodetski list ostavio vrlo vrijedno svjedočanstvo o geodetima i geodetskoj struci u razdoblju 1937–1941. Nesporno je da najveća zasluga za to pripada prof. Stjepanu Horvatu, inicijatoru, uredniku i najplodnijem autoru.

Literatura

- Boban, Lj. (1992): Hrvatske granice 1918–1991, Školska knjiga, HAZU, Zagreb.
Geodetski list 1937, 1940, 1941.
- Janković, M. (1977): U povodu 30-godišnjice Geodetskog lista, Geodetski list, 10, 210–221.
- Maleković, V. (urednik, 1992): Granice Hrvatske na zemljovidima od 12. do 20. stoljeća, katalog izložbe, Muzej za umjetnosti i obrt, Zagreb.
- Milačić, D. (1959): “Geodetski i geometarski glasnik” povodom 40-godišnjice njegovog pokretanja, Geodetski list, 12, 381–383.
- Tunjić, I. (1996): Geometarski i geodetski glasnik i njegovi prethodnici, Studentski rad nagrađen Nagradom dekana, Geodetski fakultet Sveučilišta u Zagrebu, Zagreb.
- Ungarov, B. (1954): Geodetski časopisi kod nas, Geodetski list, 5–8, 184–185.

BIBLIOGRAFIJA GEODETSKOG LISTA 1937–1941

KRONOLOŠKI POPIS ČLANAKA

GEODETSKI LIST

GODINA I.**ZAGREB, OŽUJAK 1937.****BROJ 1**

SADRŽAJ:

In memoriam

***: † Univerzitetski profesor ing. Pavle Horvat, 1–3

***: Kolegama i prijateljima lista, 4

STRUČNI DIO

Horvat, Stjepan: Poprečne konformne cilindrične koordinate, 5–21

Schillhard, Vladimir i Palčić, Branko: Astronomski paviljon tehničkog fakulteta u Zagrebu, 22–27

Katušić, Ljubomir: Stvaranje pomorskih karata, 27–30

INFORMATIVNI DIO**Stručne i staleške vijesti**

Vuičić, Stjepan: Zakon o ovlaštenim inženjerima, 31–35

*** (K. P.): Izvještaj sa skupštine udruženja civilnih inženjera-geodeta, 35–43

Pfaff, Krsto: Akcioni odbori inženjera-geodeta, 43–44

*** (Mihajlović): Godišnja skupština kluba geodetskih i kulturnotehničkih inženjera UJIA sekcije Zagreb, 44–45

*** (T.): Glavna skupština zagrebačke inženjerske komore, 45–46

*** (T.): Obrana beogradske inženjerske komore zakona o ovlaštenim inženjerima od neopravdanih napadaja, 46–47

Lične vijesti

***: Diplomski ispit na tehničkom fakultetu u Zagrebu, 47

***: Novi članovi, 47

Noviteti u geodetskim instrumentima

***: Novi Zeiss-ov precizni nivelir A., 47–48

*** (H.): Novi model Wild-ovog teodolita T2., 48

Izveštaj radnih sekcija Udruženja

*** (D. J.): Radna sekcija za katastarske pravilnike, 48–49

Palčić, Branko: Radna sekcija za ispitivanje metoda rada, 49–50

Iz Udruženja civilnih inženjera-geodeta

***: Rad upravnog odbora Udruženja, 50–52

***: Posredovanje kod namještenja, 52–53

***: Pravilnik, 53–54

Iz uredništva uprave

***: Poruke uredništva, 54

***: Poruke uprave, 54–55

GODINA I.

ZAGREB, LIPANJ 1937.

BROJ 2

STRUČNI DIO

Kiseljak, Marije: 35 godina zakona o komasaciji zemljišta, 57–60

Horvat, Stjepan: Poprečne cilindrične konformne koordinate, 60–72

Katušić, Ljubomir: Stvaranje pomorskih karata, 72–80

Golubović, Rene: Komasacije kao javni radovi, 80–84

Abakumov, Nikolaj P.: Ispitivanje deformacija na fotografskoj ploči, snimljenoj iz aviona, sa primjenom Tissot-ove indikatriše, 84–88

INFORMATIVNI DIO

Stručne i staleške vijesti

*** (H.): Zakon o komasaciji zemljišta, 89–90

*** (T.): Polaganje ispita za ovlaštenje po zakonu o ovlaštenim inženjerima, 90–91

***: Akcioni odbor inženjera-geodeta u Zagrebu, 91

*** (T.): Zakon o ovlaštenim inženjerima, 91–92

- *** (T.): Glavna godišnja skupština UJIA u Sarajevu, 92–93
- *** (Rm.): Komasaacija 300-te općine u Moravskoj Šleskoj, 93
- *** (H.): Geodetsko-kulturno-inženjerski odio na Tehničkom fakultetu u Zagrebu, 93–94
- ***: Tečaj znanstvenih predavanja u Jeni, 94

Knjige i časopisi

- ***: Listovi i publikacije koje Geodetski list dobija u zamjenu, 94
- ***: Knjige, koje su Geodetskom listu dostavljene na recenziju, 94–95
- *** (H.): Godišnjak našeg neba, 95
- *** (H.): Prof. dr. J. Peters: Sechsstellige Tafel der trigonometrischen Funktionen, 95–96
- *** (H.): Ing. Nikola Svečnikov – ing. Aleksander Kostić: Račun izravnjanja I deo, 96–97

Lične vijesti

- ***: Novi članovi udruženja, 97
- ***: Sa Tehničkog fakulteta u Zagrebu, 97
- ***: Namješteni preko Udruženja, 97
- ***: Diplomski ispiti na Tehničkom fakultetu, 97

Noviteti u geodetskim instrumentima

- *** (H.): Novi Zeiss-ov instrument “TACHYTOP”, busolni teodolit, 97–98
- *** (H.): Novi Kern-ov autoredukциони kipregel, 98–99

Iz Udruženja civilnih inženjera-geodeta

- ***: Rad upravnog odbora Udruženja, 99
- ***: Poduzete akcije Udruženja, 100–101
- ***: Revizija diobnih planova od strane katastra, 101
- *** (T.): Praksa za komasacioni ispit, 101–102
- *** (R.): Geodetski list, 102–103
- ***: Biblioteka i bibliografija, 103

GODINA I.

ZAGREB, STUDENI 1937.

BROJ 3

- ***: Uz komasacioni broj Geodetskog lista, 105–106
- Puk, Ante: Važnost Gruntovno-ispravnog postupka kod komasacije i utjecaj ovoga na ekonomske socijalne prilike sela, 106–119
- Radotić, Milenko: Ekonomski politički značaj komasacije, 119–123
- Živić, Iva: Uticaj komasacije na socijalni i ekonomski napredak sela, 124–127
- Pfaff, Krsto: Uloga tehničara kod komasacije, 127–131
- Vuičić, Stjepan: Dodjelbene rasprave kod komasacije zemljišta, 132–138
- Makar, Ante: Procjena zemljišta prigodom komasacije, 138–140
- Kiseljak, Marije: Uređenje putova prigodom komasacije, 141–144

Bella, Stjepan: Komasačije i melioračije, 144–149

Mrkša, Stjepan: Dioba zemljišnih zajednica, 149–154

Golubović, Rene: Komasačija Sv. Helena, 155–165

Martinić, Slavko: Komasačija općine Prigrevica Sv. Ivan, 166–173

Pfaff, Krsto: Komasačija i kanalizacija Babine Grede, 173–179

***: Povodom novog predloga zakona o komasačiji, 179–182

GODINA II.

ZAGREB, 1940.

BROJ 1

***: Sadržaj prvog broja, 1–4

***: Nakon dvije godine, 1

STRUČNI DIO

Golubović, Rene: Problem hrvatskog katastra, 2–6

Trninić, Krunoslav: O reorganizaciji katastarske službe u banovini Hrvatskoj, 7–8

Horvat, Stjepan: Nekoliko misli o novom komasačionom zakonu, 9–20

INFORMATIVNI DIO

Stručne vijesti

*** (Sh.): Pitanje prenosa katastra pod kompetenciju banovine Hrvatske, 21–22

*** (Sh.): Djelomičan prenos katastra pod banovinu Hrvatsku, 22

***: Predstavka gospodinu Ministru financija o pitanju državnog premjera, 23–26

***: Predstavka gospodinu Ministru financija od Hrvatskog Društva Mjernika, 26–27

***: Predstavka Hrvatskog Društva Mjernika gospodinu Banu banovine Hrvatske, 27–28

***: Nova uredba o geodetsko-geometarskim javnim radovima, 28–29

***: O mogućnostima kolonizacije uz komasačiju zemljišta, 29–34

*** (H.): Tečaj iz optičkog mjerenja duljina kod firme Zeiss u Jeni, 34–35

Stručno zakonodavstvo

***: Uredba o preustroju komasačionih oblasti i njihovom poslovanju u banovini Hrvatskoj, 35–37

Vijesnici naših društava

Hrvatsko Društvo Mjernika

*** (Vukovojac): Osnutak i rad Hrvatskog Društva Mjernika, 37–38

***: Izvještaj s godišnje skupštine, 38–39

Klub geodetskih i kulturno-tehničkih inženjera

*** (Hoffmann): Zapisnik, 39–42

Udruženje civilnih inženjera-geodeta

*** (Ž.): Zapisnik glavne skupštine, 42–43

*** (Ž.): Zapisnik, 43–45

Osobne vijesti

***: Novi ovlaštteni inženjeri i geometri, 45

***: Imenovanja i premještanja, 45

Iz redakcionog odbora

***: Upute za GG. suradnike Geodetskog lista, 45–46

***: Konzorcij za izdavanje Geodetskog lista, 46–47

***: Do zaključka redakcije stigli su ovi članci, 47

***: † Dragutin Batisweiler, 48

GODINA II.**ZAGREB, 1940.****BROJ 2****STRUČNI DIO**

Horvat, Stjepan: Nekoliko misli o novom komasacionom zakonu, 49–51

Puk, Ante: Nekoliko misli o komasaciji, 52–54

Ivon, Kamilo: Što treba ispraviti, izmijeniti i umetnuti u postupku oko održavanja katastra zemljišta, 54–57

Braum, Franjo: Tečaj za optičko mjerenje duljina u Jeni, 57–60

INFORMATIVNI DIO**Stručne vijesti**

*** (H.): Troškovi izrade aerotopografske temeljne karte 1 : 5000 u Njemačkoj, 61

***: Rudarski odsjek na Tehničkom fakultetu u Zagrebu, 61–62

***: Zagrebačka inženjerska komora o uredbi, 62–63

***: Postavljanje članova komasacionih oblasti u banovini Hrvatskoj, 63–64

***: Prenos poslova katastarskog premjera na banovini Hrvatskoj, 64

***: Revizija ovlaštenja za vršenje komasacione prakse, 64

***: Natječaj, 65

Vijesnici naših društava

Hrvatsko Društvo Mjernika

***: Promjena adrese tajnika, 65

*** (Vukovojac): Pretplata na list i članarinu, 65

*** (Vukovojac): Izvještaj s međudruštvenog sastanka, 65–66

Klub geodetskih i kulturno-tehničkih inženjera

*** (Hoffmann): Izvještaj o radu kluba, 66

Horvat, Stjepan: Kritičke napomene katastarskim pravilnicima, 67–71

***: Neki stručni i opći jezični specijaliteti iz pravilnika, 71–72

Noviteti u geodetskim instrumentima

*** (H.): Novi Zeiss-ov teodolit F, 73–75

Osobne vijesti

- ***: Imenovanja, 75
- ***: Ispiti za ovlaštene inženjere, 75
- ***: Diplomski ispiti na Tehničkom fakultetu u Zagrebu, 76
- ***: Polaganje geometarskog ispita za komasacione radove po uredbi 1100/V, 76

Iz redakcionog odbora

- ***: Upute za GG. suradnike Geodetskog lista, 76

GODINA II.**ZAGREB, 1940.****BROJ 3**

- ***: Sadržaj trećeg broja, 1–3

STRUČNI DIO

- Trninić, Krunoslav: O održavanju katastra, 77–80
- Horvat, Stjepan: Poprečne cilindrične konformne koordinate, 80–88
- Abakumov, Nikolaj P.: Ispitivanje deformacija na fotografskoj ploči, snimljenoj iz aviona, sa primjenom Tissot-ove indikatriše, 88–94
- Neidhardt, N.: Presijecanje naprijed na mašini, 94–97
- Horvat, Stjepan: Dijeljenje trapeza paralelno sa srednjicom, 97–100

INFORMATIVNI DIO**Stručne vijesti**

- ***: Imenovanje članova savjetodavnog odbora za banovinsku izmjeru, 101
- ***: Sjednica savjetodavnog odbora za banovinsku izmjeru, 101
- *** (Hf.): Proširenje rada u Astronomskom paviljonu Tehničkog fakulteta u Maksimiru, 101–102
- ***: Preseljenje Tehničkog fakulteta, 102
- ***: Dopis financijskog ravnateljstva u Zagrebu, 102
- ***: Naredba, 102–103
- ***: Uredba, 103
- ***: Geometarski odsjek, 103
- *** (G.): Dopis Ministarstva financija – odjeljenja za katastar i državna dobra banskoj vlasti banovine Hrvatske, 103–105

Vijesnici naših društava**Hrvatsko Društvo Mjernika**

- ***: Obavijest za GG. suradnike, 105
 - ***: Društveni sastanci, 105–106
 - ***: Imenovanja i unapređenja, 106
 - ***: Donošenje uredbe o ovlaštenim mjernicima, 106
- Klub geodetskih i kulturno-tehničkih inženjera
- *** (Hoffmann): Izvještaj o radu kluba, 106

Knjige i časopisi

*** (U.): Dr. Ing. Werkmeister: Geodetische Instrumente, 107–108

Osobne vijesti

***: Imenovanja, 108

***: Premještaji, 108

*** (Uprava): Iz redakcionog odbora, 108

STRUČNO ZAKONODAVSTVO – Poseban prilog Geodetskog lista

***: Pravilnik o sastavu i djelokrugu rada savjetodavnog odbora za banovinsku izmjere, 1–2

***: Pravilnik o podjeli djelokruga pojedinih struka ovlaštenih inženjera, 2–6

***: Pravilnik o polaganju ispita za građ., knitehn., geod. kult. tehn. inženjera, 6–15

***: Naredba o stručnim ispitima činovničkih vježbenika financijalne službe banovine Hrvatske, 15–20

GODINA II.**ZAGREB, 1940.****BROJ 4**

***: Sadržaj četvrtog broja, 1–3

STRUČNI DIO

Horvat, Stjepan: Opća privredna karta ili katastarski premjer, 109–112

Abakumov, Nikolaj P: Ispitivanje deformacija na fotografskoj ploči, snimljenoj iz aviona, sa primjenom Tissot-ove indikatriše, 113–118

Golubović, Rene: Agrarne operacije, 118–127

Horvat, Stjepan: Računanje i dijeljenje tabele raznog boniteta, 127–129

Horvat, Stjepan: Računanje tabele s jednom nepravilnom mepom, 129–133

INFORMATIVNI DIO**Stručne vijesti**

*** (P): Mišljenje stručnih krugova o organizaciji banovinske izmjere, 134–137

***: Novi gradski porez, 137–138

***: Naredba, 138

Vijesnici naših društava

Hrvatsko Društvo Mjernika

***: Članarina i pretplata, 138

***: Odobrena pravila, 138

***: Godišnja skupština, 138–139

***: Svrha društva, 139

***: Suradnja, 139

***: Uposlenje novih geometara, 139

Klub geodetskih i kulturno-tehničkih inženjera

*** (Hoffmann): Izvještaj o radu kluba, 139–141

Knjige i časopisi, 141–142**Osobne vijesti**

***: Imenovanja, 143

***: Premještanja, 143

***: Umirovljenja, 143

GODINA III.**ZAGREB, 1941.****BROJ 1**

***: Sadržaj prvog broja, 1–3

STRUČNI DIO

Horvat, Stjepan: Komasacija gradilišta, 1–10

Braum, Franjo: Tečaj za optičko mjerenje duljina u Jeni, 10–18

INFORMATIVNI DIO**Stručne vijesti**

*** (Tn.): Preuzimanje jednog dijela inventara odelenja katastra u Beogradu za hrvatski katastar, 19

*** (Ts.): Ulazak geodeta u inženjerske komore, 19–20

Vijesnici naših društava

Udruženje civilnih inženjera geodeta Kraljevine Jugoslavije u Zagrebu

*** (Ž.): Povodom raspusta društva, 20–21

***: Zapisnik, 21–22

Hrvatsko Društvo Mjernika

***: Obavijest, 22

Novi instrumenti

Braum, Franjo: Složivi ogledalni stereoskop-Klappspiegelstereoskop, Zeiss-Aerotopograph, Jena, 23–27

Macarol, Slavko: Novi instrumenti sa dvostrukim krugovima KERN-WILD, 27–30

Iz uredništva, 31–32**STRUČNO ZAKONODAVSTVO – Poseban prilog Geodetskog lista – Nastavak**

***: Uredba o ovlaštenim mjernicima u banovini Hrvatskoj, 21–28

***: Naputak, 29–30

PRAKTIČNA GEODEZIJA

Horvat, Stjepan: Predgovor trećoj knjizi “Praktične geodezije”, 3–5

GODINA III.**ZAGREB, 1941.****BROJ 2**

***: Sadržaj drugog broja, 1–3

***: Obnovljena je Država Hrvatska, 33

STRUČNI DIO

Horvat, Stjepan: Refrakciona konstanta određena na temelju mjerenja na teritoriju Makedonije, 34–35

***: Pregled komasacionih radova na teritoriju hrvatskog zakona o komasaciji, 36–37

Braum, Franjo: Suvremeno stanje i mogućnosti fotogrametrije, 38–59

Trgovčević, Matija: Značenje komasacija za hrvatsko narodno gospodarstvo, 60–64

Puk, Ante: Za bolje uređenje gruntovnice, 64–68

***: Određivanje geografske širine astronomskog paviljona u Maksimiru, 68–70

INFORMATIVNI DIO**Stručne vijesti**

***: Određivanje granica između Nezavisne Države Hrvatske i Njemačkog Reicha, 71

***: Poziv inženjerima, geodetima i geometrima, 71

***: Osnutak Zavoda za kolonizaciju, 71

***: Imenovanje članova ravnateljstva zavoda za kolonizaciju, Odluka, 71

***: Dva nova Zavoda na kulturno-geodetskom odsjeku, 72

***: Tri geodetske katedre na kulturno-geodetskom odsjeku, 72

Novi instrumenti

Braum, Franjo: Stereopantometar (Zeiss-Aerotopograph, Jena), 72–74

***: Ispravci

GODINA III.**ZAGREB, 1941.****BROJ 3**

***: Sadržaj trećeg broja, 1–3

STRUČNI DIO

Horvat, Stjepan: Pokušaj određivanja refrakcione konstante kod trigonometričkog određivanja visina iz meteoroloških podataka, 75–77

Krček, Anđelko: Regulatorna osnova grada Zagreba i njeno izvođenje, 78–82

Horvat, Stjepan: Slučaj komasacije P. O. Morović, 82–99

INFORMATIVNI DIO**Stručne vijesti**

Horvat, Stjepan: Da se ne zaboravi, 100–101

Horvat, Stjepan: Još jednom, da se ne zaboravi, 101–102

*** (Tn.): Borimo se poštenim i čestitim sredstvima, 102

*** (Sh.): Geodezija u Hrvatskoj i organizacija geodetske djelatnosti, 102–103

- *** (Sh.): Izmjena “Uredbe o civilnim mjernicima”, 103
- ***: Upozorenje kolegama, koji rade na komasaciji zemljišta, 103–104
- *** (Iž): Povjerenstvo za izradu osnovne zakonske odredbe o nadopuni propisa o komasaciji zemljišta, 104–105
- *** (Iž): Poslovni dnevnik komasacionih povjerenika, 105
- ***: Povišenje zaslužbina tehn. vještaka, 106
- ***: Natječaj, 106
- ***: Promjena na mjestu izvjestitelja zemaljskog komasacionog povjerenstva, 106–107
- ***: Novo komasaciono povjerenstvo u Hrvatskoj Mitrovici, 107

Hrvatsko Društvo Mjernika

- ***: Hrvatsko Društvo Mjernika poziv svim geometrima, 107
- ***: Poziv članovima H. D. Mjernika, 107
- ***: Osobne vijesti, 107

STRUČNO ZAKONODAVSTVO – Poseban prilog Geodetskog lista

- ***: Zakonska odredba o nekretninama t. zv. dobrovoljaca, 31
- ***: Zakonska odredba o zabrani otuđivanja i opterećivanja nekretnina, 31
- ***: Zakonska odredba o osnivanju zavoda za kolonizaciju, 32
- ***: Zakonska odredba o izvlastbi na području Nezavisne Države Hrvatske, 32–36
- ***: Zakonska odredba o izvođenju javnih gradnja prije dovršenja izvlastbenog postupka, 36
- ***: Zakonska odredba za gradnju glavnih državnih cesta sa suvremenim kolovozima, 37
- ***: Zakonska odredbe o ukidanju propisa d60. do 65. zakona o zemljišnim knjigama od 18. svibnja 1930. broj 53.668, 37
- ***: Naredba o postupku s molbama za upis prava, za koja je zabilježen prvenstveni red po d60. zakona o zemljišnim knjigama (ZZK.), 38
- ***: Ispravak zakonske odredbe o izvlastbi na području Nezavisne Države Hrvatske, 38
- ***: Zakonska odredba za izvršenje velikih melioracionih i regulacionih radova u Nezavisnoj Državi Hrvatskoj, 38–39
- ***: Zakonska odredba o velikim javnim radovima, 39
- ***: Ispravak naredbe o postupku s molbama za upis prava, za koje je zabilježen prvenstveni red po d60. zakona o zemljišnim knjigama (ZZK.), 39
- ***: Zakonska odredba o uređenju posjedovnih odnosa na agrarnim zemljištima, 40–41
- ***: Provedbena naredba o organizaciji “Ravnateljstva glavnih državnih cesta” i “Ravnateljstva melioracionih i regulacionih radova”, 41–42
- ***: Zakonska odredba o izvlastbi zgrada u korist države, 42–43
- ***: Zakonska odredba o osnutku Državnoga ravnateljstva za obnovu, 43–44
- ***: Odredba, 44
- ***: Zakonska odredba o Državnoj vladi Nezavisne Države Hrvatske, 44–46

***: Sadržaj četvrtog i petog broja

STRUČNI DIO

Abakumov, Nikolaj P.: Materijal za proučavanje osnovičnog aparata Jederina, 109–114

Krček, Anđelko: Iskolčenje regulatorne osnove grada Analitičkom metodom, 115–137

Neidhardt, Nikola: Aproximacija dozvoljenih odstupanja kod izravnog mjerenja duljina poligonskih stranica, 138–143

Macarol, Slavko: Mjerenje poligonskih stranica u gradovima osnovičnim letovima konstantne duljine, 143–147

INFORMATIVNI DIO

Stručne vijesti

*** (Sh.): Neopravdani porast cijena kod komasacije zemljišta, 148–150

***: Upozorenje kolegama u komasacionoj praksi, 150

***: Nove komasacije, 150–153

*** (Tn): Osvrt na komasacionu izložbu, 154–155

***: Odsjek za državnu izmjeru, 155–156

Novi instrumenti

*** (S. M.): Triangulacioni reflektor Zeiss TSG. III., 157–158

*** (Sh.): Novi Zeiss-ov redukcionni tahimetar "DAHLTA", 159–160

***: † ing. Ljubomir Katušić, 161

Iz uprave

***: Upozorenje čitaocima "Geodetskog lista", 161–162

STRUČNO ZAKONODAVSTVO – Poseban prilog Geodetskog lista

***: Zakonska odredba o Državnoj vladi Nezavisne Države Hrvatske – nastavak, 47–49

***: Zakonska odredba o izmjeni zakonske odredbe o Državnoj vladi Nezavisne Države Hrvatske, 49

***: Naredba o izmjeni naredbe o postupku s molbama za upis prava, za koja je zabilježen prvenstveni red po d60. ZZK., 50

***: Zakonska odredba o uračunavanju godine provedenih u javnom zvanju ili u javnoj ili privatnoj službi u državnoj ili samoupravnoj službi, 50

***: Zakonska odredba o putnim i selidbenim troškovima državnih službenika, 50–51

***: Izpravak, 51–52

***: Zakonska odredba o hrvatskom jeziku, o njegovoj čistoći i o pravopisu, 52–53

***: Zakonska odredba o nadopuni propisa o komasaciji zemljišta, 53–56

***: Zakonska odredba o ukidanju mjerničkog ureda u Bos. Grahovu, 56

***: Zakonska odredba o ukidanju mjerničkog ureda u Korenici, 57

***: Zakonska odredba o podjeli ministarstava na odjele i o djelokrugu odjela, 57–70

***: Odredba o stručnim ispitima, 70

POPIS ČLANAKA U GEODETSKOM LISTU 1937–1941 PO ABECEDNOM REDOSLIJEDU AUTORA

- Abakumov**, Nikolaj P.: Ispitivanje deformacija na fotografskoj ploči, snimljenoj iz aviona, sa primjenom Tissot-ove indikatrise, 1937, br. 2, 84–88; 1940, br. 3, 88–94; 1940, br. 4, 113–118
- Materijal za proučavanje osnovičnog aparata Jederina, 1941, br. 4 i 5, 109–114
- Bella**, Stjepan: Komascije i melioracije, 1937, br. 3, 144–149
- Braun**, Franjo: Složivi ogledalni stereoskop-Klappspiegelstereoskop, Zeiss-Aerotopograph, Jena, 1941, br. 1, 23–27
- Stereopantometar (Zeiss-Aerotopograph, Jena), 1941, br. 2, 72–74
- Suvremeno stanje i mogućnosti fotogrametrije, 1941, br. 2, 38–59
- Tečaj za optičko mjerenje duljina u Jeni, 1940, br. 2, 57–60; 1941, br. 1, 10–18
- Golubović**, Rene: Agrarne operacije, 1940, br. 4, 118–127
- Komasacije kao javni radovi, 1937, br. 2, 80–84
- Komasacija Sv. Helena, 1937, br. 3, 155–165
- Problem hrvatskog katastra, 1940, br. 1, 2–6
- Horvat**, Stjepan: Da se ne zaboravi, 1941, br. 4, 100–101
- Dijeljenje trapeza paralelno sa srednjicom, 1940, br. 3, 97–100
- Još jednom, da se ne zaboravi, 1941, br. 4, 101–102
- Komasacija gradilišta, 1941, br. 1, 1–10
- Kritičke napomene katastarskim pravilnicima, 1940, br. 2, 67–71
- Nekoliko misli o novom komasacionom zakonu, 1940, br. 1, 9–20; 1940, br. 2, 49–51
- Opća privredna karta ili katastarski premjer, 1940, br. 4, 109–112
- Pokušaj određivanja refrakcione konstante kod trigonometričkog određivanja visina iz meteoroloških podataka, 1941, br. 3, 75–77
- Poprečne konformne cilindrične koordinate, 1937, br. 1, 5–21
- Poprečne cilindrične konformne koordinate (nastavci), 1937, br. 2, 60–72; 1940, br. 3, 80–88
- Predgovor trećoj knjizi “Praktične geodezije”, 1941, br. 1, 3–5
- Računanje i dijeljenje tabele raznog boniteta, 1940, br. 4, 127–129
- Računanje tabele s jednom nepravilnom mepom, 1940, br. 4, 129–133
- Refrakciona konstanta određena na temelju mjerenja na teritoriju Makedonije, 1941, br. 2, 34–35
- Slučaj komasacije P. O. Morović, 1941, br. 4, 82–99
- Ivon**, Kamilo: Što treba ispraviti, izmijeniti i umetnuti u postupku oko održavanja katastra zemljišta, 1940, br. 2, 54–57
- Katušić**, Ljubomir: Stvaranje pomorskih karata, 1937, br. 1, 27–30; 1937, br. 2, 72–80
- Kiseljak**, Marije: 35 godina zakona o komasaciji zemljišta, 1937, br. 2, 57–60
- Uređenje putova prigodom komasacije, 1937, br. 3, 141–144
- Krček**, Anđelko: Iskolčenje regulatorne osnove grada Analitičkom metodom, 1941, br. 4 i 5, 115–137
- Regulatorna osnova grada Zagreba i njeno izvođenje, 1941, br. 3, 78–82

- Macarol**, Slavko: Mjerenje poligonskih stranica u gradovima osnovičnim letovima konstantne duljine, 1941, br. 4 i 5, 143–147
- Novi instrumenti sa dvostrukim krugovima KERN-WILD, 1941, br. 1, 27–30
- Makar**, Ante: Procjena zemljišta prigodom komasacije, 1937, br. 3, 138–140
- Martinić**, Slavko: Komasaacija općine Prigrevica Sv. Ivan, 1937, br. 3, 166–173
- Mrkša**, Stjepan: Dioba zemljišnih zajednica, 1937, br. 3, 149–154
- Neidhardt**, N.: Aproximacija dozvoljenih odstupanja kod izravnog mjerenja duljina poligonskih stranica, 1941, br. 4 i 5, 138–143
- Presijecanje naprijed na mašini, 1940, br. 3, 94–97
- Palčić**, Branko: Radna sekcija za ispitivanje metoda rada, 1937, br. 1, 49–50
- Pfaff**, Krsto: Akcioni odbori inženjera-geodeta, 1937, br. 1, 43–44
- Komasacija i kanalizacija Babine Grede, 1937, br. 3, 173–179
- Uloga tehničara kod komasacije, 1937, br. 3, 127–131
- Puk**, Ante: Nekoliko misli o komasaciji, 1940, br. 2, 52–54
- Važnost Gruntovno-ispravnog postupka kod komasacije i utjecaj ovoga na ekonomske socijalne prilike sela, 1937, br. 3, 106–119
- Za bolje uređenje gruntovnice, 1941, br. 2, 64–68
- Radotić**, Milenko: Ekonomski politički značaj komasacije, 1937, br. 3, 119–123
- Schillhard**, Vladimir i **Palčić**, Branko: Astronomski paviljon tehničkog fakulteta u Zagrebu, 1937, br. 1, 22–27
- Trgovčević**, Matija: Značenje komasacija za hrvatsko narodno gospodarstvo, 1941, br. 2, 60–64
- Trninić**, Krunoslav: O održavanju katastra, 1940, br. 3, 77–80
- O reorganizaciji katastarske službe u banovini Hrvatskoj, 1940, br. 2, 7–8
- Vuičić**, Stjepan: Zakon o ovlaštenim inženjerima, 1937, br. 1, 31–35
- Živić**, Iva: Uticaj komasacije na socijalni i ekonomski napredak sela, 1937, br. 3, 124–127
- ***: Akcioni odbor inženjera-geodeta u Zagrebu, 1937, br. 2, 91
- ***: Biblioteka i bibliografija, 1937, br. 2, 103
- ***: Članarina i pretplata, 1940, br. 4, 138
- ***: Diplomski ispit na Tehničkom fakultetu u Zagrebu, 1937, br. 1, 47
- ***: Diplomski ispiti na Tehničkom fakultetu, 1937, br. 2, 97
- ***: Diplomski ispiti na Tehničkom fakultetu u Zagrebu, 1940, br. 2, 76
- ***: Donošenje uredbe o ovlaštenim mjernicima, 1940, br. 3, 106
- ***: Dopis financijskog ravnateljstva u Zagrebu, 1940, br. 3, 102
- ***: Do zaključka redakcije stigli su ovi članci, 1940, br. 1, 47
- ***: Društveni sastanci, 1940, br. 3, 105–106
- ***: Dva nova Zavoda na kulturno-geodetskom odsjeku, 1941, br. 2, 72
- ***: Geometarski odsjek, 1940, br. 3, 103
- ***: Godišnja skupština, 1940, br. 4, 138–139
- ***: Hrvatsko Društvo Mjernika poziv svim geometrima, 1941, br. 3, 107
- ***: Imenovanja, 1940, br. 2, 75
- ***: Imenovanja, 1940, br. 3, 108
- ***: Imenovanja, 1940, br. 4, 143
- ***: Imenovanja i premještanja, 1940, br. 1, 45

- ***: Imenovanja i unapređenja, 1940, br. 3, 106
- ***: Imenovanje članova ravnateljstva zavoda za kolonizaciju, Odluka, 1941, br. 2, 71
- ***: Imenovanje članova savjetodavnog odbora za banovinsku izmjeru, 1940, br. 3, 101
- ***: Ispiti za ovlaštene inženjere, 1940, br. 2, 75
- ***: Ispravak naredbe o postupku s molbama za upis prava, za koje je zabilježen prvenstveni red po d60. zakona o zemljišnim knjigama (ZZK.), 1941, br. 3, 39
- ***: Ispravak zakonske odredbe o izvlastbi na području Nezavisne Države Hrvatske, 1941, br. 3, 38
- ***: Ispravci, 1941, br. 2
- ***: Izpravak, 1941, br. 4 i 5, 51–52
- ***: Izvještaj s godišnje skupštine, 1940, br. 1, 38–39
- ***: Knjige, koje su Geodetskom listu dostavljene na recenziju, 1937, br. 2, 94–95
- ***: Kolegama i prijateljima lista, 1937, br. 1, 4
- ***: Konzorcij za izdavanje Geodetskog lista, 1940, br. 1, 46–47
- ***: Listovi i publikacije koje Geodetski list dobija u zamjenu, 1937, br. 2, 94
- ***: Nakon dvije godine, 1940, br. 1, 1
- ***: Namješteni preko Udruženja, 1937, br. 2, 97
- ***: Naputak, 1941, br. 1, 29–30
- ***: Naredba, 1940, br. 4, 138
- ***: Naredba o izmjeni naredbe o postupku s molbama za upis prava, za koja je zabilježen prvenstveni red po d60. ZZK., 1941, br. 4 i 5, 50
- ***: Naredba o postupku s molbama za upis prava, za koja je zabilježen prvenstveni red po d60. zakona o zemljišnim knjigama (ZZK.), 1941, br. 3, 38
- ***: Naredba o stručnim ispitima činovničkih vježbenika financijalne službe banovine Hrvatske, 1940, br. 3, 15–20
- ***: Naredba, 1940, br. 3, 102–103
- ***: Natječaj, 1940, br. 2, 65
- ***: Natječaj, 1941, br. 3, 106
- ***: Neki stručni i opći jezični specijaliteti iz pravilnika, 1940, br. 2, 71–72
- ***: Nova uredba o geodetsko-geometarskim javnim radovima, 1940, br. 1, 28–29
- ***: Nove komasacije, 1941, br. 4 i 5, 150–153
- ***: Novi članovi, 1937, br. 1, 47
- ***: Novi članovi udruženja, 1937, br. 2, 97
- ***: Novi gradski porez, 1940, br. 4, 137–138
- ***: Novi ovlaštene inženjeri i geometri, 1940, br. 1, 45
- ***: Novi Zeiss-ov precizni nivelir A., 1937, br. 1, 47–48
- ***: Novo komasaciono povjerenstvo u Hrvatskoj Mitrovici, 1941, br. 3, 107
- ***: Obavijest, 1941, br. 1, 22
- ***: Obavijest za GG. suradnike, 1940, br. 3, 105
- ***: Obnovljena je Država Hrvatska, 1941, br. 2, 33
- ***: Odobrena pravila, 1940, br. 4, 138
- ***: Odredba, 1941, br. 3, 44
- ***: Odredba o stručnim ispitima, 1941, br. 4 i 5, 70
- ***: Određivanje granica između Nezavisne Države Hrvatske i Njemačkog Reicha, 1941, br. 2, 71
- ***: Određivanje geografske širine astronomskog paviljona u Maksimiru, 1941, br. 2, 68–70
- ***: Odsjek za državnu izmjeru, 1941, br. 4 i 5, 155–156

- ***: O mogućnostima kolonizacije uz komasaciju zemljišta, 1940, br. 1, 29–34
- ***: Osnutak Zavoda za kolonizaciju, 1941, br. 2, 71
- ***: Osobne vijesti, 1941, br. 3, 107
- ***: Poduzete akcije Udruženja, 1937, br. 2, 100–101
- ***: Polaganje geometarskog ispita za komasacione radove po uredbi 1100/V, 1940, br. 2, 76
- ***: Poruke uprave, 1937, br. 1, 54–55
- ***: Poruke uredništva, 1937, br. 1, 54
- ***: Posredovanje kod namještenja, 1937, br. 1, 52–53
- ***: Postavljanje članova komasacionih oblasti u banovini Hrvatskoj, 1940, br. 2, 63–64
- ***: Povišenje zaslužbina tehn. vještaka, 1941, br. 3, 106
- ***: Povodom novog predloga zakona o komasaciji, 1937, br. 3, 179–182
- ***: Poziv članovima H. D. Mjernika, 1941, br. 3, 107
- ***: Poziv inženjerima, geodetima i geometrima, 1941, br. 2, 71
- ***: Pravilnik, 1937, br. 1, 53–54
- ***: Pravilnik o podjeli djelokruga pojedinih struka ovlaštenih inženjera, 1940, br. 3, 2–6
- ***: Pravilnik o polaganju ispita za građ., knitehn., geod. kult. tehn. inženjera, 1940, br. 3, 6–15
- ***: Pravilnik o sastavu i djelokrugu rada savjetodavnog odbora za banovinsku izmjenu, 1940, br. 3, 1–2
- ***: Predstavka gospodinu Ministru financija o pitanju državnog premjera, 1940, br. 1, 23–26
- ***: Predstavka gospodinu Ministru financija od Hrvatskog Društva Mjernika, 1940, br. 1, 26–27
- ***: Predstavka Hrvatskog Društva Mjernika gospodinu Banu banovine Hrvatske, 1940, br. 1, 27–28
- ***: Pregled komasacionih radova na teritoriju hrvatskog zakona o komasaciji, 1941, br. 2, 36–37
- ***: Premještaji, 1940, br. 3, 108
- ***: Premještaji, 1940, br. 4, 143
- ***: Prenos poslova katastarskog premjera na banovini Hrvatskoj, 1940, br. 2, 64
- ***: Preseljenje Tehničkog fakulteta, 1940, br. 3, 102
- ***: Promjena adrese tajnika, 1940, br. 2, 65
- ***: Promjena na mjestu izvjestitelja zemaljskog komasacionog povjerenstva, 1941, br. 3, 106–107
- ***: Provedbena naredba o organizaciji “Ravnateljstva glavnih državnih cesta” i “Ravnateljstva melioracionih i regulacionih radova”, 1941, br. 3, 41–42
- ***: Rad upravnog odbora Udruženja, 1937, br. 1, 50–52
- ***: Rad upravnog odbora Udruženja, 1937, br. 2, 99
- ***: Revizija diobnih planova od strane katastra, 1937, br. 2, 101
- ***: Revizija ovlaštenja za vršenje komasacione prakse, 1940, br. 2, 64
- ***: Rudarski odsjek na Tehničkom fakultetu u Zagrebu, 1940, br. 2, 61–62
- ***: Sadržaj četvrtog broja, 1940, br. 4, 1–3
- ***: Sadržaj četvrtog i petog broja, 1941, br. 4 i 5
- ***: Sadržaj drugog broja, 1941, br. 2, 1–3
- ***: Sadržaj prvog broja, 1940, br. 1, 1–4
- ***: Sadržaj prvog broja, 1941, br. 1, 1–3

- ***: Sadržaj trećeg broja, 1940, br. 3, 1–3
- ***: Sadržaj trećeg broja, 1941, br. 3, 1–3
- ***: Sa Tehničkog fakulteta u Zagrebu, 1937, br. 2, 97
- ***: Sjednica savjetodavnog odbora za banovinsku izmjeru, 1940, br. 3, 101
- ***: Suradnja, 1940, br. 4, 139
- ***: Svrha društva, 1940, br. 4, 139
- ***: Tečaj znanstvenih predavanja u Jeni, 1937, br. 2, 94
- ***: Tri geodetske katedre na kulturno-geodetskom odsjeku, 1941, br. 2, 72
- ***: Umirovljenja, 1940, br. 4, 143
- ***: Uposlenje novih geometara, 1940, br. 4, 139
- ***: Upozorenje čitaocima “Geodetskog lista”, 1941, br. 4 i 5, 161–162
- ***: Upozorenje kolegama, koji rade na komasaciji zemljišta, 1941, br. 3, 103–104
- ***: Upozorenje kolegama u komasacionoj praksi, 1941, br. 4 i 5, 150
- ***: Upute za GG. suradnike Geodetskog lista, 1940, br. 1, 45–46
- ***: Upute za GG. suradnike Geodetskog lista, 1940, br. 2, 76
- ***: Uredba, 1940, br. 3, 103
- ***: Uredba o ovlaštenim mjernicima u banovini Hrvatskoj, 1941, br. 1, 21–28
- ***: Uredba o preustroju komasacionih oblasti i njihovom poslovanju u banovini Hrvatskoj, 1940, br. 1, 35–37
- ***: Uz komasacioni broj Geodetskog lista, 1937, br. 3, 105–106
- ***: Zagrebačka inženjerska komora o uredbi, 1940, br. 2, 62–63
- ***: Zakonska odredba o Državnoj vladi Nezavisne Države Hrvatske, 1941, br. 3, 44–46
- ***: Zakonska odredba o Državnoj vladi Nezavisne Države Hrvatske – nastavak, 1941, br. 4 i 5, 47–49
- ***: Zakonska odredba o hrvatskom jeziku, o njegovoj čistoći i o pravopisu, 1941, br. 4 i 5, 52–53
- ***: Zakonska odredba o izmjeni zakonske odredbe o Državnoj vladi Nezavisne Države Hrvatske, 1941, br. 4 i 5, 49
- ***: Zakonska odredba o izvlastbi na području Nezavisne Države Hrvatske, 1941, br. 3, 32–36
- ***: Zakonska odredba o izvlastbi zgrada u korist države, 1941, br. 3, 42–43
- ***: Zakonska odredba o izvođenju javnih gradnja prije dovršenja izvlastbenog postupka, 1941, br. 3, 36
- ***: Zakonska odredba o nadopuni propisa o komasaciji zemljišta, 1941, br. 4 i 5, 53–56
- ***: Zakonska odredba o nekretninama t. zv. dobrovoljaca, 1941, br. 3, 31
- ***: Zakonska odredba o osnivanju zavoda za kolonizaciju, 1941, br. 3, 32
- ***: Zakonska odredba o osnutku Državnoga ravnateljstva za obnovu, 1941, br. 3, 43–44
- ***: Zakonska odredba o podjeli ministarstava na odjele i o djelokrugu odjela, 1941, br. 4 i 5, 57–70
- ***: Zakonska odredba o putnim i selidbenim troškovima državnih službenika, 1941, br. 4 i 5, 50–51
- ***: Zakonska odredba o ukidanju mjerničkog ureda u Bos. Grahovu, 1941, br. 4 i 5, 56
- ***: Zakonska odredba o ukidanju mjerničkog ureda u Korenici, 1941, br. 4 i 5, 57
- ***: Zakonska odredbe o ukidanju propisa dč60. do 65. zakona o zemljišnim knjigama od 18. svibnja 1930. broj 53.668, 1941, br. 3, 37

- ***: Zakonska odredba o uračunavanju godine provedenih u javnom zvanju ili u javnoj ili privatnoj službi u državnoj ili samoupravnoj službi, 1941, br. 4 i 5, 50
- ***: Zakonska odredba o uređenju posjedovnih odnosa na agrarnim zemljištima, 1941, br. 3, 40–41
- ***: Zakonska odredba o velikim javnim radovima, 1941, br. 3, 39
- ***: Zakonska odredba o zabrani otuđivanja i opterećivanja nekretnina, 1941, br. 3, 31
- ***: Zakonska odredba za gradnju glavnih državnih cesta sa suvremenim kolovozima, 1941, br. 3, 37
- ***: Zakonska odredba za izvršenje velikih melioracionih i regulacionih radova u Nezavisnoj Državi Hrvatskoj, 1941, br. 3, 38–39
- ***: Zapisnik, 1941, br. 1, 21–22
- *** (D. J.): Radna sekcija za katastarske pravilnike, 1937, br. 1, 48–49
- *** (Ž.): Povodom raspusta društva, 1941, br. 1, 20–21
- *** (Ž.): Zapisnik, 1940, br. 1, 43–45
- *** (Ž.): Zapisnik glavne skupštine, 1940, br. 1, 42–43
- *** (G.): Dopis Ministarstva financija – odjeljenja za katastar i državna dobra banskoj vlasti banovine Hrvatske, 1940, br. 3, 103–105
- *** (H.): Geodetsko-kulturno-inženjerski odio na Tehničkom fakultetu u Zagrebu, 1937, br. 2, 93–94
- *** (H.): Godišnjak našeg neba, 1937, br. 2, 95
- *** (H.): Ing. Nikola Svečnikov – ing. Aleksander Kostić: Račun izravnjanja I deo, 1937, br. 2, 96–97
- *** (H.): Novi Kern-ov autoredukциони kipregel, 1937, br. 2, 98–99
- *** (H.): Novi model Wild-ovog teodolita T2., 1937, br. 1, 48
- *** (H.): Novi Zeiss-ov instrument “TACHYTOP”, busolni teodolit, 1937, br. 2, 97–98
- *** (H.): Novi Zeiss-ov teodolit F, 1940, br. 2, 73–75
- *** (H.): Prof. dr. J. Peters: Sechsstellige Tafel der trigonometrischen Funktionen, 1937, br. 2, 95–96
- *** (H.): Tečaj iz optičkog mjerenja duljina kod firme Zeiss u Jeni, 1940, br. 1, 34–35
- *** (H.): Troškovi izrade aerotopografske temeljne karte 1 : 5000 u Njemačkoj, 1940, br. 2, 61
- *** (H.): Zakon o komasaciji zemljišta, 1937, br. 2, 89–90
- *** (Hf.): Proširenje rada u Astronomskom paviljonu Tehničkog fakulteta u Maksimiru, 1940, br. 3, 101–102
- *** (Hoffmann): Izvještaj o radu kluba, 1940, br. 2, 66
- *** (Hoffmann): Izvještaj o radu kluba, 1940, br. 3, 106
- *** (Hoffmann): Izvještaj o radu kluba, 1940, br. 4, 139–141
- *** (Hoffmann): Zapisnik, 1940, br. 1, 39–42
- *** (Iž): Poslovni dnevnik komasacionih povjerenika, 1941, br. 3, 105
- *** (Iž): Povjerenstvo za izradu osnove zakonske odredbe o nadopuni propisa o komasaciji zemljišta, 1941, br. 3, 104–105
- *** (K. P.): Izvještaj sa skupštine udruženja civilnih inženjera-geodeta, 1937, br. 1, 35–43
- *** (Mihajlović): Godišnja skupština kluba geodetskih i kulturnotehničkih inženjera UJIA sekcije Zagreb, 1937, br. 1, 44–45
- *** (P.): Mišljenje stručnih krugova o organizaciji banovinske izmjere, 1940, br. 4, 134–137
- *** (R.): Geodetski list, 1937, br. 2, 102–103
- *** (Rm.): Komasacija 300-te općine u Moravskoj Šleskoj, 1937, br. 2, 93

- *** (Sh.): Djelomičan prenos katastra pod banovinu Hrvatsku, 1940, br. 1, 22
- *** (Sh.): Geodezija u Hrvatskoj i organizacija geodetske djelatnosti, 1941, br. 3, 102–103
- *** (Sh.): Izmjena “Uredbe o civilnim mjernicima”, 1941, br. 3, 103
- *** (Sh.): Neopravdani porast cijena kod komasacije zemljišta, 1941, br. 4 i 5, 148–150
- *** (Sh.): Novi Zeiss-ov redukcionih tahimetar “DAHLTA”, 1941, br. 4 i 5, 159–160
- *** (Sh.): Pitanje prenosa katastra pod kompetenciju banovine Hrvatske, 1940, br. 1, 21–22
- *** (S. M.): Triangulacioni reflektor Zeiss TSG. III., 1941, br. 4 i 5, 157–158
- *** (T.): Glavna godišnja skupština UJIA u Sarajevu, 1937, br. 2, 92–93
- *** (T.): Glavna skupština zagrebačke inženjerske komore, 1937, br. 1, 45–46
- *** (T.): Obrana beogradske inženjerske komore zakona o ovlaštenim inženjerima od neopravdanih napadaja, 1937, br. 1, 46–47
- *** (T.): Polaganje ispita za ovlaštenje po zakonu o ovlaštenim inženjerima, 1937, br. 2, 90–91
- *** (T.): Praksa za komasacioni ispit, 1937, br. 2, 101–102
- *** (T.): Zakon o ovlaštenim inženjerima, 1937, br. 2, 91–92
- *** (Tn.): Borimo se poštenim i čestitim sredstvima, 1941, br. 3, 102
- *** (Tn.): Osvrt na komasacionu izložbu, 1941, br. 4 i 5, 154–155
- *** (Tn.): Preuzimanje jednog dijela inventara odelenja katastra u Beogradu za hrvatski katastar, 1941, br. 1, 19
- *** (Ts.): Ulazak geodeta u inženjerske komore, 1941, br. 1, 19–20
- *** (U.): Dr. Ing. Werkmeister: Geodetische Instrumente, 1940, br. 3, 107–108
- *** (Uprava): Iz redakcionog odbora, 1940, br. 3, 108
- *** (Vukovojac): Izvještaj s međudruštvenog sastanka, 1940, br. 2, 65–66
- *** (Vukovojac): Osnutak i rad Hrvatskog Društva Mjernika, 1940, br. 1, 37–38
- *** (Vukovojac): Pretplata na list i članarinu, 1940, br. 2, 65
- ***: † Dragutin Batisweiler, 1940, br. 1, 48
- ***: † ing. Ljubomir Katušić, 1941, br. 4 i 5, 161
- ***: † Univerziteti profesor ing. Pavle Horvat, 1937, br. 1, 1–3

Geodetski list 1937–1941

ABSTRACT. Geodetski list was published in Zagreb in 1937, 1940 and 1941, first as a bulletin of the Association of Civil Engineers-Geodesists and then as a journal of geodetic professionals. The paper provides a brief overview of political, social, professional, class and educational conditions of that period. Geodetski list is a very valuable record of geodesists and geodetic profession for the period 1937–1941. The appendix contains a bibliography of Geodetski list 1937–1941 produced in two ways: chronologically and alphabetically, according to authors.

Keywords: Geodetski list, geodesy, geodesists, bibliography.

Primljeno / Received: 2019-05-07

Prihvaćeno / Accepted: 2019-06-03