

# Istraživanje triju speleoloških objekata na Drežničkom polju


Ruđer Novak, Milivoj Uroić

Na poticaj Branka Jalžića – Bančeka 12. siječnja 2013. smo istražili hidrološki nastavak ponora Sušik – Vidovića izvor, obližnju Jamu na Bilježu i, s druge strane polja, Stari ponor na Drežničkom polju. Osim brojnih »Željezničara«, došli su i prijatelji iz Breganje, Kraševskih zvara, Estavele i Spelunke. Nakon jutarnje kave koja je stvorila gužvu u mjesnom kafiću, tri su se ekipe rasporedile po objektima na terenu. Rezultati istraživanja bili su ovi:

- Vidovića izvor – istražen je i topografski snimljen u cijelosti (190 m duljine); 150 m od ulaza uzvodno nalazi se neprolazno suženje. Pretpostavljamo da bi iz smjera kanala iza suženja mogla dolaziti voda iz ponora Sušik. Postoji perspektiva za nastavak istraživanja speleo-ronjenjem u sifonu na južnom kraju objekta. Špilja je jednostavne morfologije, s generalnim pružanjem glavnog kanala u smjeru sjever-jug.



Na ulazu u Jamu na Bilježu



Ulaz u Stari ponor na Drežničkom polju

## Vidovića izvor

Drežničko polje

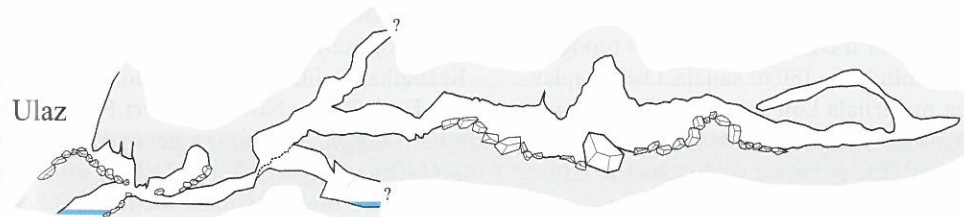
**Crtao:** Ruđer Novak  
Ivan Mišur

**Mjerali:** Branko Jalžić  
Alen Kirin

**Nacrt uredio:** Ivan Mišur

**GPS:**  
X: 5004 683  
Y: 6272 301  
Z: 454 m

**Datum istraživanja:** 12.01.2013





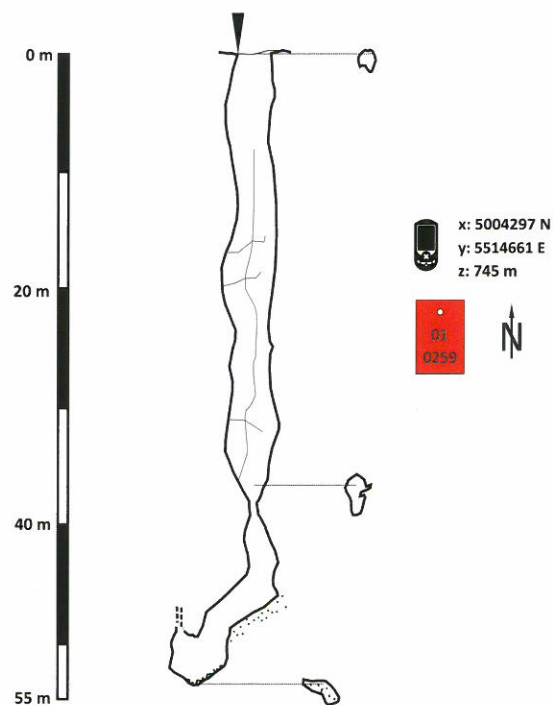
## Jama na Bilježu

Kapela; 12.1.2013.

Topografski snimio: Mario Metelko

Istražili: Robert Rosić, Mario Metelko, Petra Kovač Konrad

Nacrt priredio: Ruđer Novak



• Jama na Bilježu – istražena je i topografski snimljena; jednostavne je i nerazgranate morfologije, duboka 54 metra.

• Stari ponor u Drežničkom polju – topografski je snimljeno 180 m kanala. Osim naplavnog materijala koji sprečava napredovanje prema nižim dijelovima objekta, u jednoj od dvije silazne pukotine postoji znatno strujanje zraka kroz neprolazno suženje.

Nakon cjelodnevnog posla po prohladnom, ali suhom vremenu, dio nas je ostao spavati u šumi pod šatorima unatoč lošoj prognozi. Iako je navečer ugođaj bio odličan pa se isplatilo, pred jutro je počela »hitna evakuacija« da nas snijeg ne zamete u šumi. Nakon kave u Ogulinu nastavio je padati obilan snijeg, potvrda da smo pobjegli u zadnji tren.

Narednih dana u snijegom zatrpanom Zagrebu bilo nam je drago da smo dobro iskoristili vikend, unatoč nepovoljnoj (i točnoj) prognozi.

U ovoj akciji sudjelovali su: Mario Metelko - Kežualka, Dalibor Jirkal - Dado, Ivan Mišur, Lana Đud, Ruđer Novak, Robert Rosić - Ros, Bernard Bregar - Berni, Danijel Malenica - Buzraz, Martina Borovec - Maka, Milivoj Uroić, Davor Andrić i Branko Jalžić – Bančo (SO Željezničar); Petra Kovač Konrad (DIK Freatik); Alen Kirin - Galon, Andrej Turina, Saša Minihofer (SPC Breganja); Ladislav Juhas, Marko Hajduk, Matija Belač, Nikola Šoštar, Tomislav Kurečić (SU Kraševski zvir); Ozren Dodić – Špale (SU Spelunka); Lino Pugliari, Tomislav Crnić (SU Estavela).

## Stari ponor u Drežničkom polju

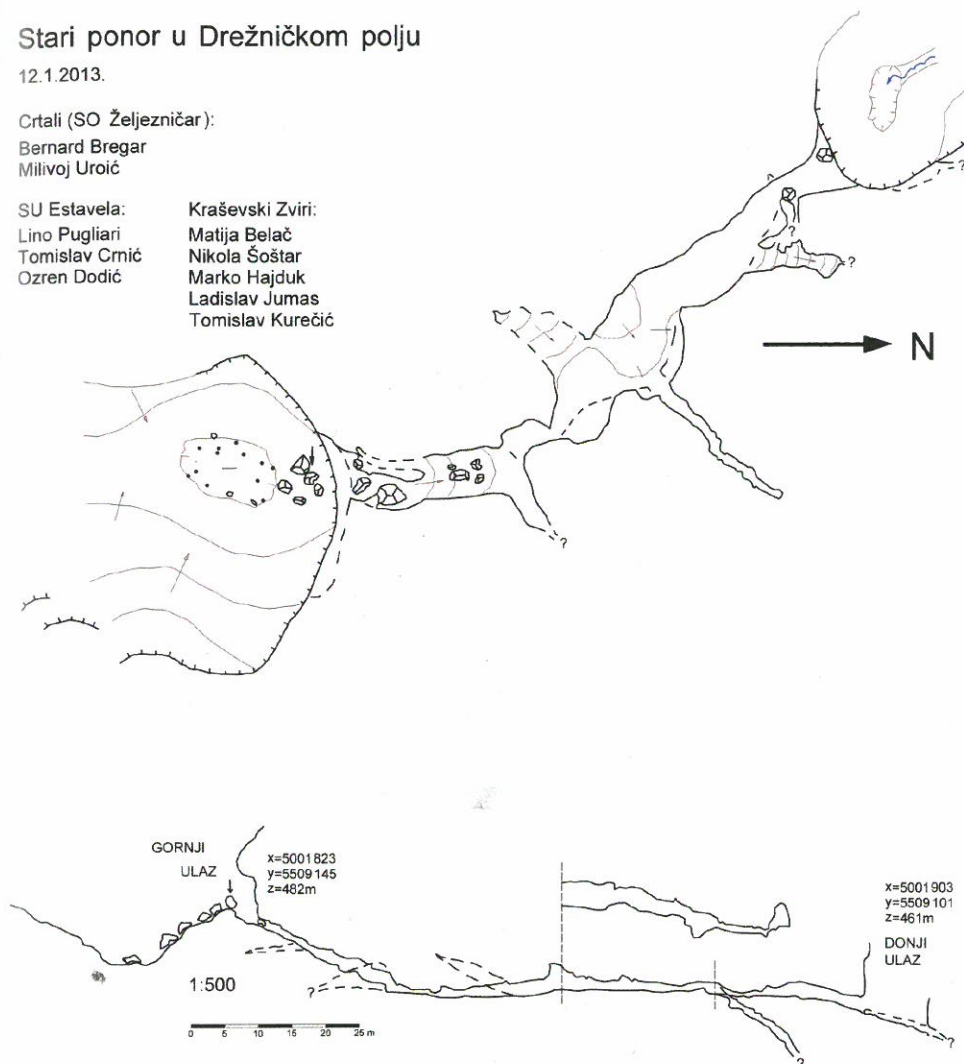
12.1.2013.

Crtali (SO Željezničar):

Bernard Bregar  
Milivoj Uroić

SU Estavela:  
Lino Pugliari  
Tomislav Crnić  
Ozren Dodić

Kraševski Zvir:  
Matija Belač  
Nikola Šoštar  
Marko Hajduk  
Ladislav Jumas  
Tomislav Kurečić



### The exploration of three speleological objects in Drežničko polje

In January 2013 the speleologists from three different associations explored in a joint action three objects in Drežničko polje: Vidovića izvor (190 m long), Jama na Bilježu (54 m deep) and Stari ponor u Drežničkom polju (180 m long).