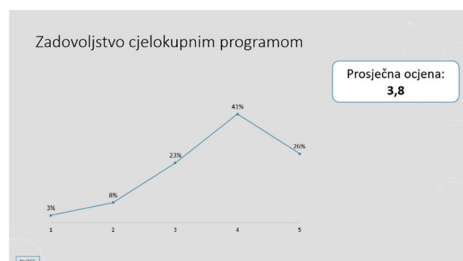
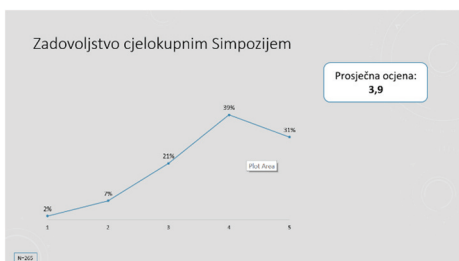




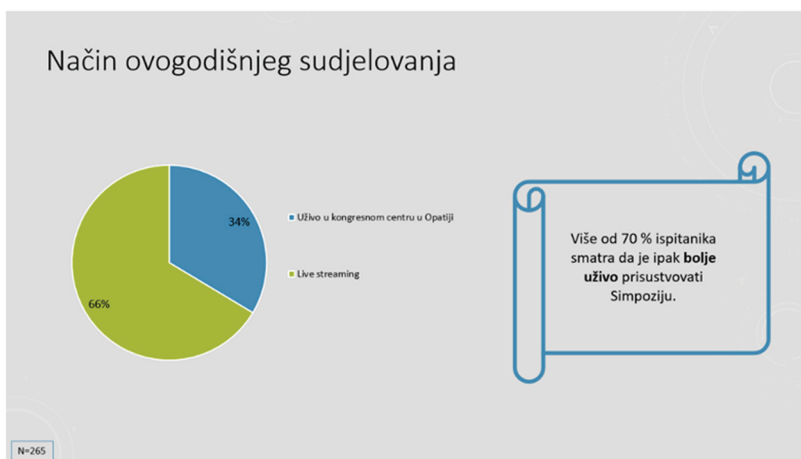
14. simpozij ovlaštenih inženjera geodezije sudionici ocijenili vrlo uspješnim

Sudionici 14. simpozija ovlaštenih inženjera geodezije, održanog u organizaciji Hrvatske komore ovlaštenih inženjera geodezije u studenome 2021. u Opatiji, u anketi su iskazali svoje zadovoljstvo Simpozijem. Ocjenom vrlo dobar ocijenili su cjelokupni Simpozij (3,9) i cjelokupni program (3,8), a 7 od 10 sudionika kazalo je da bi svojim kolegama preporučili dolazak na Simpozij.



Anketa je pokazala kontinuitet prisustvovanja Simpoziju. Naime, većina ispitanika, njih 57%, svake godine sudjeluje na Simpoziju i sluša predavanja u više od 4 tematske cjeline. Posebno je zadovoljavajući podatak da je Simpozij ispunio očekivanja 8 od 10 sudionika.

Što se tiče samog načina sudjelovanja na lanjskom Simpoziju 66% sudionika pratilo je Simpozij online, dok je 34% sudionika fizički bilo prisutno u Kongresnom centru u Opatiji.



Ispitanici smatraju kako je fizička prisutnost bolja zbog susreta s kolegama i razmjene mišljenja i iskustava te bolje interakcije među sudionicima i predavačima.

Sudionici koji su bili prisutni u Opatiji iznimno su zadovoljni organizacijskim elementima Simpozija te su jednostavnost prijave/kupnje ulaznice ocijenili s 4,6, a jednostavnost i brzinu akreditiranja ocjenom 4,7. Online sudionici jednostavnost prijave za sudjelovanje ocijenili su ocjenom odličan (4,6) dok su live-streaming ocijenili vrlo dobrim (4,3).

Svi pojedini dijelovi programa ocijenjeni su ocjenom vrlo dobara, a čak 79% sudionika je kazalo da je Simpozij ispunio njihova očekivanja.

Cjelokupne rezultate ankete možete pročitati na mrežnim stranicama Komore.

Edukacije o katastru infrastrukture

Hrvatska komora ovlaštenih inženjera geodezije u suradnji s Državnom geodetskom upravom organizirala je u studenome 2021. edukacije iz područja katastra infrastrukture. Edukacijama je prisustvovalo ukupno 1022 registriranih polaznika.

Tijekom edukacije polaznici su, među ostalim, imali prezentacije o Pravilniku o katastru infrastrukture, o Tehničkim specifikacijama za izradu geodetskih elaborata infrastrukture, o izazovima u obavljanju stručnih geodetskih poslova iz područja katastra infrastrukture te prezentaciju izrade digitalnog geodetskog elaborata infrastrukture (DGED), od prikupljanja podataka do predaje DGEI na pregled i potvrđivanje u katastarski ured.

Imenovani novi suci Stegovnog i Višeg stegovnog suda HKOIG

Skupština Hrvatske komore ovlaštenih inženjera geodezije, na 10. redovitoj virtualnoj sjednici održanoj 28. prosinca 2021. godine, donijela je odluke o imenovanjima sudaca Stegovnog i Višeg stegovnog suda HKOIG.

Za člana Stegovnog suda HKOIG u mandatu 2020.–2024. imenovana je Sandra Lacković, mag. ing. geod. et geoinf.

Za članove Višeg stegovnog suda HKOIG u mandatu 2020.–2024. imenovani su Zorana Filak, dipl. ing. geod., i mr. sc. Vladimir Moser, dipl. ing. geod.

Stupile na snagu izmjene i dopune Pravilnika o stegovnom postupanju HKOIG-a

Skupština Hrvatske komore ovlaštenih inženjera geodezije je na 10. redovitoj virtualnoj sjednici održanoj 28. prosinca 2021. godine, donijela Pravilnik o izmjenama i dopunama Pravilnika o stegovnom postupanju Hrvatske komore ovlaštenih inženjera geodezije.

Ovaj Pravilnik stupio je na snagu osam dana od usvajanja na Skupštini Komore.

Najava 15. simpozija ovlaštenih inženjera geodezije

Hrvatska komora ovlaštenih inženjera geodezije, u suradnji s Council of European Geodetic Surveyors – CLGE, organizira 15. simpozij ovlaštenih inženjera geodezije, koji će se održati od 12. do 15. listopada 2022. u Opatiji, prema hibridnom modelu.