

XV. SUSRETI DANI HRVATSKIH GEODETA

Rovinj, 22. – 25. svibnja 2008.

U prelijepom gradu Rovinju – biseru Istarskog poluotoka održani su XV. susreti geodeta Hrvatske.



Slika 1. Grad Rovinj.


Grad jedinstvene ljepote, smješten na jugozapadnoj obali Istarskog poluotoka, već je desetljećima prepoznatljiv turistički brend u europskim razmjerima. Starogradska jezgra proglašena je od strane UNESCO-a nultim spomenikom kulture.

Rovinj se u pisanim dokumentima spominje u 7. stoljeću prije Krista i do 18. stoljeća bio je otok, za hrvatske geodete značajan po tome što su deveti susreti geodeta Hrvatske i II. sabor Hrvatskoga geodetskoga društva pod zajedničkim nazivom 1. dani hrvatskih geodeta održani u Rovinju, od 21.-23. travnja 1995. godine.

Pokrovitelj tih susreta je bio HAZU – Razred za matematičke, fizičke i tehničke znanosti. Prisutno je bilo oko 1500 geodeta i gostiju iz cijele Hrvatske.

Trinaest godina kasnije hrvatski geodeti ponovo su se okupili u istoj dvorani hotela Park, predstavili svoje programe i osnažili ulogu koje Hrvatsko geodetsko društvo ima među geodetima Hrvatske.

U prepunoj kongresnoj dvorani hotela Park skup je otvorio predsjednik Hrvatskog geodetskog društva Petar Nikolić, dipl. ing. geod. koji je tom prigodom rekao:



Slika 2. Predsjednik HGD-a Petar Nikolić.

Dame i gospodo!

Imam čast sve nazočne na XV. susretima hrvatskih geodeta najsrdačnije pozdraviti u svoje ime, u ime Upravnog odbora i predsjedništva HGD-a.

Osobita mi je čast što danas mogu pozdraviti:

- Njegovu Ekselenciju gosp. prof. dr. sc. Stiga Enemarka, predsjednika FIG-e,
- prodekane Geodetskog fakulteta prof. dr. sc. Miljenka Lapainea i prof. dr. sc. Miodraga Roića,
- dožupana Istarske županije Valerija Drandića,
- pomoćnika ravnatelja DGU-e Marinka Bosiljevca,
- predsjednika HKAIG – razred inženjera geodezije Vladimira Krupu,
- glavnog urednika Geodetskog lista prof. dr. sc. Damira Medaka,
- zamjenika predsjednika Hrvatske gospodarske komore Vidulina Šimu,
- ravnatelja Državnog hidrografskog instituta dr. Zvonka Gržetića.

Ovi susreti kao i svaki do sada mogli bi se nazvati i Dani prijateljstva među geodetima, njihovim obiteljima i prijateljima. Možemo biti sretni što se ova druženja nastavljaju, na način da su mlade kolegice i kolege tradiciju prihvatili.

Prvi susreti geodeta Hrvatske održani su listopada 1973. na Plitvicama. Danas je ovdje prisutno 939 osoba.

Okupljanje geodeta u ovako velikom broju stavlja pred HGD-u obvezu da u suradnji s HKAIG – razred ing. geod. promovira stručno usavršavanje, osigura atmosferu pogodnu za inovacije i razvoj na svim razinama putem odabira najaktualnijih tema.

Danas ćemo izložiti teme primjerene ovom trenutku, ovom vremenu te imati čast slušati predsjednika FIG-e prof. dr. sc. Stiga Enemarka. Predsjednik FIG-e govorit će o IZAZOVIMA O UPRAVLJANJU ZEMLJIŠTEM I ULOZI GEODETA U PROVOĐENJU GLOBALNE AGENDE UJEDINJENIH NARODA.

Vjerujem da će i ostale teme, naročito one vezane za Predpristupne fondove, kod vas izazvati posebnu pozornost.

Sutra se održava 10. Sabor HGD-a. Predlažemo novo ustrojstvo HGD-a. Promjenom Statuta koji će omogućiti novu ulogu HGD-a prema smjericama koje smo izložili u povodu proslave 55. godina HGD-a.

Pozivam vas da, osim sabornika koji su delegirani od Županijskih udruga, u što većem broju dodete i svojim prisustvom date potporu promjenama koje predlažemo.

U povodu obilježavanja 55. obljetnice HGD-a dodijeljeno je priznanje FIG-i za podršku i suradnju koje je iskazalo prema HGD-u. Koristim prigodu da na ovom skupu to priznanje i uručim.

Zdravi i veseli bili!

Nakon što je primio Priznanje u obliku plakete i kristalnu figuru, skupu se obratio predsjednik FIG-e prof. dr. sc. Stig Enemark.



Slika 3. Predsjednik FIG-a Stig Enemark s priznanjem HGD-a.

Dame i gospodo!

Izuzetna mi je čast što sam ovdje s vama u Hrvatskoj na ovom skupu. Moram reći, nažalost, da je ovo moja prva posjeta Hrvatskoj. Veoma sam impresioniran prirodom, gradovima, ljudima. Zaista sam sretan što sam ovdje. Imao sam sjajnu priliku voziti se s prof. Medakom od Zagreba do Rovinja. I ne mogu se oteti dojmu da je ovo prava Europa. Ono što mogu reći jeste da nisam samo ponosan da imamo Hrvatsku za člana FIG-e, nego se isto tako nadam da ćemo imati priliku radovati se u okviru EU vrlo, vrlo brzo.


Biti na skupu kao što je ovaj, čini me izuzetno ponosnim, vrlo je impresivno vidjeti ovoliki broj ljudi okupljen oko ove ideje.

Želim vam sve najbolje na ovim susretima i siguran sam da će konferencija polučiti veliki uspjeh.

Hvala vam puno.

Predsjednik FIG-e predao je predsjedniku HGD-a prigodni poklon sa znakom FIG-e.

Predsjednik organizacijskog odbora mr. sc. Aldo Sošić u svom obraćanju skupu podsjetio je na događaje koji su na snimkama iz 1995. godine prikazali atmosferu tog vremena. Osobe koje sada nisu među nama, njihova su djela i rad uzor nama. Sošić je podsjetio da su prvi susreti u Rovinju zapamćeni po do sada nedostignutom broju ljudi, a da će ovi biti zapamćeni po prisustvu predsjednika FIG-e.



Slika 4. Predsjednik FIG-a prof. dr. sc. Stig Enemark.



Slika 5. Sudionici skupa u hotelu Park.



Slika 6. Sudionici skupa u hotelu Park.

Dožupan istarski gosp. Valerio Drandić pozdravio je skup u ime župana Istarske županije Ivana Jakovčića i gradonačelnika grada Rovinja. Istra je najturističkija regija u Hrvatskoj, a u toj regiji Rovinj se, zajedno s Porečom, mijenja na prvom mjestu. Došli ste u trenutku snažnog razvoja i ulaganja u turističku djelatnost. Vjerujem da ćete u ovo nekoliko dana dobiti puno stručnih informacija, da ćete izmijeniti iskustva, ali isto tako vjerujem da ćete naći vremena za opuštanje i razonodu. Izrazio je zadovoljstvo što je Hrvatsko geodetsko društvo po drugi put svoj skup organiziralo baš u Rovinju, zaželio uspješan rad, ugodan boravak kako u Rovinju tako i u okolici koja je zaista prekrasna.

Pomoćnik ravnatelja DGU Marinko Bosiljevac pozdravio je skup u ime ravnatelja DGU-e prof. Željka Bačića i u ime svih djelatnika DGU-e.

Podsjetio je auditorij na veliki skup Simpozij o inženjerskoj geodeziji koji je održan u Belom Manastiru i još jednom čestitao HGD-u na odličnoj organizaciji skupa.

Naglasio je da je protekla godina bila u prvom redu zabilježena prilagodavanju novom zakonskom okviru u kojem djeluje geodetska struka, misleći na Zakon o državnoj izmjeri i katastru nekretnina i Zakona o prostornom uređenju i gradnji.

U daljnjem govoru gosp. Bosiljevac je rekao:

"Uz angažiranje i energiju svih subjekata (stupova) tu prvenstveno mislim na Državnu geodetsku upravu, HKAIG – razred inženjera geodezije, Hrvatski geodetski institut, Hrvatsku udruhu poslodavaca geoinformatičke struke, Geodetski fakultet, i Hrvatsko geodetsko društvo u izradi tog zakonodavnog okvira, u DGU smatramo da je on kroz nova zakonska rješenja dao geodetskoj struci nove mogućnosti djelovanja i dokazivanja da smo jedna vrlo važna, nezaobilazna karika, kad je riječ o prostornom planiranju i upravljanju njime. Prostor ove Lijepe naše u kojoj živimo i djelujemo je naše najveće bogatstvo (u zadnje vrijeme pod pritiskom stranih investitora sve više postajemo toga svjesni) te time traži od svih nas i sve veću odgovornost i pronalaženje odgovarajućih rješenja kojima ćemo osigurati učinkovito upravljanje, a koje prvenstveno traže i ažurne i na moderan način dostupne prostorne podatke".

O temama koje se na skupu otvaraju rekao je da je DGU-a zadovoljna da se teme o predpri-
stupnim fondovima EU obrazlažu širem auditoriju. Posebno je ukazao na činjenicu da DGU-a već dugi niz godina koristi sredstva tih fondova.

Gosp. Bosiljevac ponovo je čestitao HGD-u i organizacijskom odboru na odličnoj organizaciji ovog skupa, zaželio uspjeh u radu, i kao uvijek na susretima stvoriti ugodnu i dobru atmosferu i u nedjelju napustiti predivni Rovinj.

Dr. Zvonko Gržetić – ravnatelj Državnog hidrografskog instituta pozdravio je skup u ime marinskih geodeta. Mi smo oni koji se bave morem s otprilike iste površine kojom se vi bavite na kopnu. Mislim da su to dva neodjeljiva područja.

"Ne želim vas umarati dugim govorima, ali rekao bih samo jednu rečenicu: Prekrasno je da se nalazite ovdje zajedno iz raznih područja, da ste svi geodeti i dodao bih da je ovo po meni možda najjači sindikat u Hrvatskoj, jedini sindikat koji je ujedinjen i mislim da vas netko treba slušati. Ponudite svoje ideje jer one trebaju biti ugrađene u sve naše akte i zakone".

Skupu se obratio i prof. dr. sc. Miljenko Lapaine koji je pozdravio sve prisutne u ime dekana Geodetskog fakulteta koji je bio bolestan i koji je zamolio da se pročita njegovo pismo.

Pripala me čast da u ime Geodetskog fakulteta sve vas pozdravim na XV. susretima Dani hrvatskih geodeta.

Prilika je to da se istakne suradnja između Hrvatskoga geodetskoga društva i Geodetskoga fakulteta koji je kontinuiran i vrlo uspješan. Iz redova djelatnika fakulteta bilo je predsjednika, tajnika, članova upravnih tijela HGD-a. Geodetski fakultet davao je i daje značajan doprinos uspješno organiziranim kongresima, savjetovanjima, simpozijima i izložbama u organizaciji HGD-a. Međunarodnoj i nakladničkoj aktivnosti društva bitno su pridonijeli djelatnici Geodetskog fakulteta. Glavni urednici Geodetskoga lista već tradicionalno dolaze s fakulteta, kao i najveći broj znanstvenih članaka koji se tu objavljuju. Ta suradnja bila je, danas je, a siguran sam da će i u budućnosti biti uspješna, kvalitetna i nadašve plodna. Kao dekan Geodetskoga fakulteta želim vam svima uspješan rad na aktualnim temama koje će se ovdje obrađivati. Želim također uspješan rad Saboru HGD-a, ali da se i na ovim susretima ugodno osjećate, družite i veselite. Također vas pozdravljam u ime Hrvatskoga kartografskoga društva koji u HGD-u ima iskusnog partnera s kojim smo uspostavili vrlo uspješne odnose koje ćemo u budućem razdoblju još dalje nadograđivati.



Slika 7. Predsjednik FIG-a i gosti.



Slika 8. Valerio Drandić i Šime Vidulin.

Predsjednik HKAIG – razred inženjera geodezije Vladimir Krupa u svom pozdravnom govoru također čestita HGD-u na organizaciji ovog skupa i posebno ga veseli da je ovako veliki broj članova Komore prisutan.

U zadacima koji očekuju HKAIG – razred inženjera geodezije posebno je izdvojio tri područja. Definiranje etalonskog primjerka geodetskog projekta i s time u svezi mjesta geodetskoga projekta o sadržaju i izradi novog pravilnika o opremanju projekta zgrada, definiranje izmjena i dopuna pravilnika o cijenama usluga te rad na povećanju efikasnosti izrade ostalih geodetskih proizvoda iz područja Zakona o prostornom uređenju i gradnji prvenstveno se to odnosi na posebne geodetske podloge.

Predsjednik je i na skupu pozvao članove razreda da dostave primjedbe i prijedloge na primjenu u praksi Zakona o prostornom uređenju i gradnji. Odbor će izdvojiti deset ključnih problema koje će oblikovati u obliku amandmana te, nakon verifikacije na Upravnom odboru Komore, dostaviti Ministarstvu kao zajednički stav Komore u odnosu na probleme uočene u provođenju Zakona o prostornom uređenju i gradnji.

Komora uskoro ulazi u proces reorganizacije i velika je mogućnost da naš razred postane samostalna strukovna komora. Za to je potrebno da Ministarstvo prihvati načela koje je Komora predložila i ugradi ih u novi Zakon o obavljanju poslova projektiranja, stručnog nadzora i djelatnosti gradnje.

Zamjenik predsjednika Hrvatske gospodarske komore Šime Vidulin čestitao je Hrvatskom geodetskom društvu na organiziranju ovog skupa te naglasio kaos koji vlada u svijetu, ratni, ekonomski, administrativni, bankarski i dodao: "Da nema vas, vašeg stručnog doprinosa, vjerojatno bi vladao i zemljopisni kaos. Došao sam ovdje ispred Hrvatske gospodarske komore da vam čestitam i zahvalim na vašem doprinosu u razvoju gospodarstva".

Nakon pozdravnih govora uslijedio je mali program u okviru kojeg su grupa Batana svojim pjesmama i koreografijom izmamili veliki pljesak prisutnih.

Skup je kao moderator vodila Andrea Istrat koja je svojim nastupom pridonijela veoma ugodnoj atmosferi u kongresnoj dvorani hotela Park.



Slika 9. *Grupa Batana.*

Skup je nastavio s radom u kojem je uvodno izlaganje na temu: IZAZOVI O UPRAVLJANJU ZEMLJIŠTEM I ULOZI GEODETA U PROVOĐENJU GLOBALNE AGENDE UJEDINJENIH NARODA govorio predsjednik FIG-e prof. dr. sc. Stig Enemark.

Gospodin Stig Enemark je profesor iz upravljanja zemljištem na Sveučilištu u Aalborgu, autor je triju FIG-publikacija i preko 150 znanstvenih radova.

Pitanje suverenog vlasništva pojedinca nad zemljištem često je u suprotnosti s ograničenjima koje nameće organizirano upravljanje i planiranje s ciljem stvaranje preduvjeta održivog razvoja. Sustav za evidenciju prava nad zemljištem mora zadovoljiti brojne uvjete – mora biti jednostavan, brz, jeftin, pouzdan i slobodan od svake mogućnosti korupcije. Prava nad zemljištem globalni su problem i njegovo rješavanje neraskidivo je vezano uz ostvarenje Milenijskih razvojnih ciljeva. Partnerstvo FIG-a i nevladinih organizacija, kao što su agencije Ujedinjenih naroda i Svjetska banka, mogu pridonijeti kvalitetnijim rješenjima navedenih problema. Na temelju svog dugogodišnjeg iskustva, profesor Stig Enemark će nam izložiti viziju uloge geodeta u globalnom okruženju.

Detaljno predavanje koje je autorizirao prof. Stig Enemark tiskat će se kao poseban članak u Geodetskom listu.

Rad je nastavljen u sesijama pa je prvu sesiju vodio mr. sc. Aldo Sošić, a govornici su bili:

Mr. sc. Ana Šimunić – Od predpristupnih programa do strukturnih fondova,

Vesna Hrvojić, dipl. ing. geod. – Osnovne informacije o predpristupnim fondovima,

Darko Lorencin, dipl. oec. – Iskustva o korištenju predpristupnih fondova, postupak izrade i kandidiranja projekata,

Davorin Špoljarić, dipl. ing. geod.:

– Pravo poslovnog nastanka i sloboda pružanja usluga (geodetska struka)

– Usklađenje pravne regulative Republike Hrvatske s pravnom stečevinom EU.

Druga sesija: Voditelj: Žarko Komadina, dipl. ing. geod.:

prof. dr. sc. Boško Pribičević – Utjecaj novih tehnologija na cijenu geodetskih radova

prof. dr. sc. Damir Medak i mr. sc. Almin Đapo – Terestričko i lasersko skeniranje u geodetskoj praksi

prof. dr. sc. Asim Bilajbegović – Prednosti GNSS prijemnika u odnosu na GPS

Marinko Bosiljevac, dipl. ing. geod. i mr. sc. Marijan Marjanović – Uspostava CROPOS-a.

Stručni dio skupa nastavljen je nakon Sabora i to:

Okrugli stol Ministarstvo zaštite okoliša, prostornog uređenja i graditeljstva – Urbane komasacije

Okrugli stol – Novosti iz DGU-a:

- Marinko Bosiljevac, dipl. ing. geod. – Izrada podzakonskih akata iz zakona o Državnoj izmjeri i katastru nekretnina
- Dijana Dudok, dipl. iur. – Licenciranje fizičkih i pravnih poslova za obavljanje poslova Državne izmjere i katastra nekretnina.

Pred velikim brojem gledalaca održani su sportski susreti u malom nogometu, odbojci i tenisu koje je veoma uspješno organizirao kolega Vrus Dragutin pa te događaje prikazujemo u slikama.



Slika 10.



Slika 11.



Slika 12.



Slika 13.

Za cijelo vrijeme održavanja skupa izlagači: GEOMATIKA-SMOLČAK, ZELJKO d.o.o., DIT-Hrvatski Leskovac, GEOSUSTAVI, KOMTEH, GEOWILD, GEOCENTAR, GEOSOFT i INFOFOKUS predstavili su najnovija dostignuća u mjernoj tehnici i niz korisnih programa, što je kod sudionika skupa izazvalo poseban interes.



Slika 14.



Slika 15.



Slika 16.



Slika 17.

Kao i kod dosadašnjih susreta, tako smo i sada završili druženje uz folklorne grupe, glazbu, ples i najbogatiju tombolu koju je uspješno organizirala predsjednica Istarskih geodeta Marija Brajković.



Slika 18.



Slika 19.



Slika 20.



Slika 21.

Petar Nikolić



HRVATSKO GEODETSKO DRUŠTVO CROATIAN GEODETIC SOCIETY

Na temelju članka 11. Zakona o udrugama (Narodne novine br 88/01,11/02) Sabor Hrvatskoga geodetskog društva održan dana 24.05.2008 donio je

STATUT HRVATSKOG GEODETSKOG DRUŠTVA

I. OPĆE ODREDBE

Članak 1.

Hrvatsko geodetsko društvo je strukovna zajednica geodetskih udruga u županijama koje djeluju na području Republike Hrvatske, te koje okupljaju inženjere i tehničare geodezije, te znanstvene, upravne i druge djelatnike koji se bave geodetskim i drugim srodnim poslovima. Hrvatsko geodetsko društvo nastavlja kontinuitet djelovanja i postojanja svih strukovnih organizacijskih oblika geodetskih udruživanja koji su od 1919. godine do danas bili prisutni i zastupani na području Republike Hrvatske.

Članak 2.

Naziv zajednice je Hrvatsko geodetsko društvo. Skraćeni naziv glasi HGD.

Sjedište HGD-a je u Zagrebu.

HGD djeluje na području Republike Hrvatske, a stručnu suradnju i razmjenu znanstvenih i iskustvenih spoznaja uspostavlja i sa srodnim društvima i organizacijama iz zemlje i inozemstva.

HGD je član Hrvatskoga inženjerskog saveza i član Međunarodne udruge geodeta – FIG, a može se učlaniti i u ostale međunarodne asocijacije srodnih djelatnosti.

Članak 3.

HGD je pravna osoba s pravima i obvezama utemeljenima na Ustavu Republike Hrvatske, zakonima i drugim propisima.

HGD zastupa predsjednik kojeg, u slučaju njegova izostanka ili spriječenosti, zamjenjuje zamjenik predsjednika.

Članak 4.

HGD ima pečat okrugla oblika s ispisanim tekstom uz rub: HRVATSKO GEODETSKO DRUŠTVO.

U sredini pečata nalazi se simbol geodetske struke, koji je prikaz zemaljske kugle s natpisom HGD.

Naziv Hrvatskoga geodetskog društva na engleskom jeziku glasi: Croatian Geodetic Society i rabi se uz naziv na hrvatskom jeziku.

II. CILJEVI I DJELATNOST HGD-a

Članak 5.

Ciljevi HGD-a jesu:

- promidžba geodetske struke i znanosti u svim njezinim djelatnostima,
- poticanje stvaralaštva i primjena znanstvenih dostignuća u praktičnom i stručnom radu u svim oblicima geodetske djelatnosti,
- povezivanje i poticanje suradnje svih djelatnika geodetske struke u zastupanju njihovih stručnih, socijalnih i drugih interesa,
- pomaganje u restrukturiranju i reprogramiranju geodetskog prostornog sustava Republike Hrvatske i njegove tehnološke nadgradnje,
- izdavanje Geodetskog lista, službenog, znanstvenog, stručnog i staleškog glasila HGD-a,
- davanje podrške i izdavanje stručnih radova i knjiga iz oblasti geodezije, županijskih i drugih glasila HGD-a, drugih glasila sa sadržajima korisnim geodetskoj djelatnosti,
- usklađenje i pomaganje u radu geodetskih udruga,
- dodjeljivanje priznanja počasnim i zaslužnim članovima HGD-a i drugim djelatnicima za koje to HGD smatra opravdanim,
- unapređivanje svekolikih kolegijalnih i stručnodjelatnih odnosa i suradnja geodetske znanosti, privrede, uprave i školstva s ovlaštenim geodetskim pravnim i fizičkim osobama,
- davanje mišljenja i ocjena o radu organizacija i pojedinaca kada to od njih zatraže tijela vlasti ili neposredno zainteresirani građani.

Članak 6.

Ciljeve predviđene člankom 5. ovog Statuta HGD ostvaruje sljedećim djelatnostima:

- cjelovitim ustrojem zajednice i osobnim radom svakog pojedinog člana,
- ustrojem stručnih tijela te članstvom u međunarodnim asocijacijama srodnih djelatnosti,
- povezivanjem u radu temeljem zajedničkog interesa sa znanstveno-nastavnim institucijama, tijelima uprave, trgovačkim društvima, te osobama koje obavljaju privatnu geodetsku praksu,
- usavršavanje i specijalizacija članova u inozemstvu i razmjena prakse sa stručnjacima geodetske struke i polaznicima geodetskih učilišta,
- posjeti inozemnim geodetskim društvima i ustanovama radi upoznavanja novih tehnoloških dostignuća na području geodetske djelatnosti,
- razmjena studenata,
- organizacija radionica,
- organiziranjem stručnih savjetovanja, seminara, predavanja i skupova geodeta sa svrhom međusobnog obavješćivanja, druženja i razmjene iskustava,
- izdavanjem geodetskog lista i drugih publikacija kojima se daje prinos geodetskoj struci i znanosti,
- primjenom drugih pogodnih oblika djelovanja HGD-a na osobnim slobodama i pravima građana predviđenim Ustavom Republike Hrvatske.

III. ČLANSTVO

Članak 7.

Članice HGD-a su geodetske udruge na području Republike Hrvatske.

Članice HGD-a mogu biti i pravne osobe sa sjedištem u Republici Hrvatskoj koje podržavaju djelatnost društva.

O članicama HGD-a vodi se matična knjiga, koju vodi tajnik HGD-a.

Članak 8.

Prava i obveze članica HGD-a jesu:

- sudjelovati u ostvarivanju zadataka i temeljnih ciljeva HGD-a, osobito u poticanju stvaralaštva i razvoja struke,
- prinositi u provedbi aktivnosti HGD-a i ostvarivanju osobnih probitaka članstva,
- predlagati i birati preko ovlaštenih predstavnika članove za tijela HGD-a,
- plaćati članarinu,
- dobivati, bez posebne naknade, časopis Geodetski list,
- istupiti iz HGD-a po želji Skupštine geodetske udruge, drugim pisanim i
- nepisanim pravilima struke i etike, zakonima i Ustavom Republike Hrvatske.

U pogledu prava i obveza sve su članice zajednice ravnopravne.

Članak 9.

Članovi HGD-a imaju iskaznicu. Oblik i sadržaj iskaznice odredit će Predsjedništvo HGD-a.

Članak 10.

HGD daje priznanja, pohvale i nagrade članicama koje se posebno istaknu u djelovanju HGD-a ili pak osobno članovima u geodetskim udrugama zaslužnim u promicanju geodetske prakse i znanosti. Pravila o vrsti priznanja, pohvala i nagrada i načinu dodjele donosi Sabor HGD-a.

Članak 11.

Članstvo u HGD-u prestaje:

- pismenim zaključkom o istupanju geodetske udruge;
- brisanjem članice iz nadležnog registra;
- isključenjem članice iz HGD-a zbog nepridržavanja odredaba ovog Statuta i drugih općih akata, zbog ugrožavanja jedinstva i cjeline HGD-a, zbog ometanja osnovnih ciljeva i zadataka, te zbog grubog kršenja etičkih normi ili djelovanja kojim se nanosi šteta ugledu HGD-a;
- prestankom djelovanja HGD-a.

U slučaju isključenja članice iz članstva HGD-a, odluku o isključenju donosi Sabor HGD-a većinom glasova, a odluka o isključenju je konačna.

IV. USTROJ I TIJELA ZAJEDNICE

Članak 12.

HGD je ustrojen od geodetskih udruga.

Članak 13.

Tijela HGD-a jesu:

- Sabor
- Predsjedništvo
- Predsjednik
- Zamjenik predsjednika
- Upravni odbor
- Nadzorni odbor
- Sud časti
- Stručni odbori i sekcije

a) Sabor

Članak 14.

Sabor HGD-a je najviše tijelo upravljanja i odlučivanja.

U Sabor HGD-a članovi geodetske udruge biraju na svakih 10 članova jednog zastupnika na način i po postupku koji utvrdi Skupština geodetske udruge.

Članak 15.

Sabor HGD-a ima sljedeća prava, obveze i odgovornosti:

- utvrđuje i donosi dvotrećinskom većinom Statut, njegove izmjene i dopune i druga pravila i opće akte HGD-a,
- prihvaća program rada HGD-a koji donosi Predsjedništvo i odlučuje o eventualnom proširenju programa,
- prihvaća izbor predsjednika geodetskih udruga u Predsjedništvo, bira predsjednika i zamjenika predsjednika HGD-a, članove Nadzornog odbora te Suda časti,
- razmatra i odlučuje o izvješćima izabranih tijela i povjerenstva,
- obavlja i druge poslove i zadaće proizašle iz ovog statuta Zakona Republike Hrvatske.

Članak 16.

Sabor HGD-a redovito zasjeda najmanje jedanput u dvije godine, a može se sazvati i prije, ukoliko to zahtijevaju potrebe u radu.

Članak 17.

Sabor HGD-a saziva i priprema predsjednik HGD-a, a zakazuje se najmanje 30 dana prije održavanja.

Mjesto i vrijeme održavanja te dnevni red Sabora utvrđuje Predsjedništvo HGD-a.

Saboru mogu pribivati i drugi članovi HGD-a bez prava odlučivanja.

Sabor može pravovaljano odlučivati ukoliko je nazočna najmanje polovica članova Sabora, a donosi odluke javnim glasovanjem, većinom glasova nazočnih članova Sabora – predstavnika geodetskih udruga.

Članak 18.

Sabor se može sazvati izvanredno prema potrebi, a na njemu se rješavaju samo pitanja radi kojih je sazvan.

Izvanredni sabor saziva predsjednik HGD-a na zahtjev Predsjedništva ili najmanje 1/3 zastupnika geodetskih udruga.

Članak 19.

Sabor donosi poslovnik o svom radu kojim utvrđuje proceduralna pitanja i izbor pomoćnih tijela nužnih u njegovu radu.

Članak 20.

Sabor može razriješiti tijela koje bira i prije isteka vremena na koje su izabrani ukoliko prekorače svoja ovlaštenja ili ne izvršavaju savjesno povjerene obveze. Ukoliko razrješava cijelo tijelo, Sabor bira novo s punim mandatom, a ukoliko razrješava pojedine članove tijela, Sabor bira nove članove na vrijeme do isteka mandata u čiji su sastav birani.

b) Predsjedništvo

Članak 21.

Predsjedništvo čine predsjednik, zamjenik predsjednika, urednik Geodetskog lista, članovi upravnog odbora i predsjednici geodetskih udruga.

Mandat Predsjedništva traje 4 godine.

Članak 22.

Predsjedništvo je izvršno tijelo HGD-a koje je za svoj rad odgovorno Saboru HGD-a.

Predsjedništvom predsjedava i rukovodi predsjednik HGD-a, a u njegovu radu sudjeluje i tajnik HGD-a.

Članak 23.

Predsjedništvo:

- predlaže Statut HGD-a te njegove izmjene i dopune,
- donosi godišnji program rada HGD-a,
- utvrđuje i donosi proračun HGD-a,
- sastavlja godišnji obračun,
- upravlja pokretnom i nepokretnom imovinom HGD-a,
- izvršava odluke i zaključke Sabora,
- raspravlja o nacrtima propisa važnih za struku i daje mišljenje o njima, te predlaže rješavanje značajnih pitanja iz oblasti geodetske djelatnosti,
- predlaže Saboru provedbu određenih izvanprogramskih aktivnosti čija se realizacija naknadno pokazala,
- predlaže Saboru donošenje odgovarajućih pravilnika,

- bira Urednički odbor Geodetskog lista te imenuje glavnog urednika,
- postavlja tajnika HGD-a,
- bira članove i pročelnike stalnih i povremenih stručnih odbora,
- razmatra izvješća stručnih odbora i sekcija,
- donosi odluku o promjeni adrese sjedišta HGD-a,
- donosi odluke o podnescima članova HGD-a i obavlja druge poslove.

Članak 24.

Predsjedništvo radi i odlučuje na sjednicama. Za pravovaljan rad i odlučivanje Predsjedništva potrebna je natpolovična većina članova, osim pri utvrđivanju prijedloga Statuta HGD-a, donošenja programa rada, proračuna HGD-a i godišnjeg obračuna kada je potrebna dvotrećinska većina članova Predsjedništva. Predsjedništvo donosi odluke većinom glasova nazočnih članova.

c) Predsjednik

Članak 25.

Predsjednik HGD-a, uz prava i obveze izvršnog rukovoditelja HGD-a, zastupa HGD u zemlji i inozemstvu.

Predsjednik skrbi i odgovoran je za provođenje odluka i zaključaka Sabora HGD-a i Predsjedništva. Potpisuje odluke i druge akte koje donese Sabor i Predsjedništvo.

Predsjednika zamjenjuje zamjenik predsjednika.

Mandat predsjednika i zamjenika predsjednika traje 4 godine.

d) Upravni odbor

Članak 26.

Upravni odbor čine:

- Predsjednik HGD-a
- Zamjenik predsjednika
- Tri predstavnika iz upravnog, izvoditeljskog i znanstveno-istraživačkog područja
- Šest predstavnika geodetskih udruga županija

Predstavnicima geodetskih udruga županija su:

- Dva predstavnika geodetskih udruga županija: Vukovarsko-srijemska, Osječko-baranjska, Brodsko-posavska, Požeško-slavonska, Virovitičko-podravska, Koprivničko-križevačka i Bjelovarsko-bilogorska.
- Dva predstavnika geodetskih udruga županija: Zagrebačka, Grada Zagreba, Karlovačka, Sisačko-moslavačka, Krapinsko-zagorska, Varaždinska i Međimurska.
- Dva predstavnika geodetskih udruga županija: Istarska, Primorsko-goranska, Ličko-senjska, Zadaeska, Šibensko-kninska, Splitsko-dalmatinska i Dubrovačko-neretvanska.

Za izvedbu pojedinačnih zadaća Upravni odbor može imenovati radne skupine. Imenovanje pojedinačnog člana HGD-a u radne skupine nije uvjetovano izborom u Upravni odbor.

Članove radnih skupina na prijedlog predsjednika HGD-a potvrđuje Upravni odbor.

Članak 27.

Upravni odbor izvršava operativne poslove koji proizlaze iz programa rada HGD-a, utvrđuje i predlaže Predsjedništvu prijedloge akata koje ono donosi, provodi njegove odluke te obavlja i druge poslove utvrđene odlukama Predsjedništva. Mandat Upravnog odbora traje 4 godine, za pravovaljano odlučivanje potrebna je nazočnost većine članova, a pravovaljane odluke donose se većinom nazočnih članova. Upravnoga odbora.

e) Nadzorni odbor**Članak 28.**

Nadzorni odbor stručno je tijelo Sabora HGD-a koje čini 5 članova izabranih na vrijeme od 4 godine.

Članovi Nadzornog odbora između sebe biraju predsjednika koji rukovodi radom odbora. Rad Nadzornog odbora odvija se na sjednicama.

Članak 29.

Nadzorni odbor razmatra i nadzire:

- primjenu odredaba ovoga Statuta i drugih općih akata HGD-a,
- izvršavanje prava i obveza Predsjedništva te zakonitost rada HGD-a,
- materijalno-financijsko poslovanje i ispravnost raspolaganja imovinom HGD-a,
- ostvarivanje odluka, zaključaka i drugih pravnih akata,
- obavlja i druge poslove koje mu povjeri Sabor.

Članak 30.

Predsjednik Nadzornog odbora redovito pribiva sjednicama Predsjedništva i Upravnog odbora, bez prava odlučivanja.

Nadzorni odbor za svoj rad odgovara Saboru HGD-a.

f) Sud časti**Članak 31.**

Sud časti je stalno tijelo Sabora HGD-a koje čini 5 članova, a članove bira Sabor s mandatom od 4 godine.

Sud časti brine se o uvažavanju kodeksa etike geodetske struke, a radi u skladu s pravilnikom koji donosi Sabor HGD-a.

g) Stručni odbori i sekcije**Članak 32.**

Stručni odbori i sekcije tijela su HGD-a, čije članove i pročelnika bira Predsjedništvo s mandatom od 4 godine.

Stručni odbori obrađuju pojedine stručne teme iz geodetske djelatnosti sukladno obvezama preuzetim iz članstva FIG-a i ciljevima HGD -a iz članaka 5 i 6 ovog statuta.

V. GEODETSKE UDRUGE

Članak 33.

Na područjima županija HGD djeluje preko geodetskih udruga. Svoje ustrojstvo geodetske udruge utvrđuju svojim Statutima.

VI. IZDAVAČKA DJELATNOST

Članak 34.

HGD organizira izdavanje stručnih, znanstvenih, stalnih i povremenih publikacija te informativnih glasila.

Članak 35.

Geodetski list, glasilo HGD-a, stručni je, znanstveni i informativni časopis u kojem se objavljuju radovi iz oblasti struke te druga događanja važna za struku, društvo i pojedinca. Geodetski list ima glavnog urednika i Urednički odbor.

Članak 36.

Ustroj i način rada Geodetskog lista temelji se na odredbama Zakona o javnom informiranju, Zakona o izdavačkoj djelatnosti i drugim propisima.

VII. IMOVINA I RASPOLAGANJE IMOVINOM

Članak 37.

HGD ostvaruje novčana sredstva od članarine, prihoda od izdavanja časopisa, održavanja radionica te znanstvenih i stručnih skupova, novčanih priloga i donacija pojedinih fizičkih i pravnih osoba te iz ostalih prihoda sukladno Zakonu.

Članak 38.

Članarina se prikuplja u geodetskim udrugama.

Visinu članarine određuje Sabor HGD-a. Sabor HGD-a utvrdit će način raspodjele udjela članarine za financiranje općih potreba HGD-a.

Članak 39.

Imovinu HGD-a, osim novčanih sredstava, čine i prava o kojima se vodi zakonom propisana evidencija u poslovnim knjigama.

Članak 40.

HGD upravlja imovinom u skladu s propisima o materijalnom i financijskom poslovanju neprofitnih organizacija.

Svi prihodi i rashodi određuju se financijskim planom koji se donosi za jednu kalendarsku godinu i vrijedi za godinu za koju je donesen.

Po završetku godine za koju je donesen financijski plan sastavlja se završni račun.

Predsjednik HGD-a ima naredbodavno pravo u raspolaganju imovinom HGD-a.

Materijalno-novčano poslovanje dostavlja se na uvid članstvu HGD-a objavom u Geodetskom listu.

VIII. TAJNIŠTVO

Članak 41.

Za obavljanje stručnih administrativno-tehničkih i novčano-računovodstvenih poslova u HGD-u organizira se Tajništvo kao stručna služba, čijim radom rukovodi tajnik.

Članak 42.

Tajnik po potrebi predlaže prošireno tajništvo.

Tajnik je nositelj stručnih poslova za tijela HGD-a.

Tajnik zastupa HGD u imovinsko-pravnim odnosima i odgovoran je za vođenje i čuvanje svih administrativnih akata i dokumentacije HGD-a.

Tajnika imenuje Predsjedništvo na vrijeme od 4 godine.

Za tajnika HGD-a može biti izabrana osoba koja, osim uvjeta propisanih zakonom, ispunjava i sljedeće uvjete:

- da poznaje jedan svjetski jezik
- da je član jedne od geodetskih udruga

Za svoj rad tajnik odgovara Predsjedništvu.

Ukoliko izabrani tajnik ne bude udovoljavao zahtjevima HGD-a, Predsjedništvo ga razrješuje dužnosti i prije isteka vremena na koje je biran.

IX. STATUT I DRUGI OPĆI AKTI

Članak 43.

Ovaj statut stupa na snagu nakon što ga donese Sabor HGD-a a objavljuje se u Geodetskom listu.

Članak 44.

Predsjedništvo će u roku 6 mjeseci po donošenju ovog Statuta utvrditi prijedloge akata i imenovanja što ih donosi Sabor, te donijeti akte i izvršiti imenovanja iz svoje nadležnosti.

Članak 45.

Za tumačenje primjene pojedinih odredaba ovog Statuta nadležan je Sabor HGD-a. Izmjene i dopune Statuta objavljuju se na način na koji je Statut donesen.

X. JAVNOST RADA HGD-a

Članak 46.

Javnost rada HGD-a ostvaruje se:

- redovnim izvještavanjem članica HGD-a,
- podnošenjem izvješća o izvršenju programa rada HGD-a i o radu njegovih tijela,
- javnim održavanjem sjednica tijela HGD-a,
- objavljivanjem općih akata u Geodetskom listu.

Za ostvarivanje javnosti rada HGD-a odgovorna su tijela HGD-a i tajnik.

XI. PRIJELAZNE I ZAVRŠNE ODREDBE

Članak 47.

Odluku o prestanku rada HGD-a donosi Sabor HGD dvotrećinskom većinom na sjednici na kojoj je najmanje 2/3 zastupnika iz svih geodetskih udruga.

Članak 48.

U slučaju prestanka rada HGD sva imovina pripada novoustrojenom, s tim da imovina kojom raspolažu županijske geodetske udruge ostaje u njihovu vlasništvu. Ukoliko se ne osnuje novo društvo -udruge, imovina se povjerava na čuvanje tijelima uprave Republike Hrvatske, odnosno tijelima uprave županija na čijem području djeluju pojedine udruge.

Članak 49.


Ovaj statut stupa na snagu osam (8) dana od dana objave na oglasnoj ploči HDG.

Predsjednik Hrvatskoga geodetskoga društva



Petar Nikolić dipl.ing.geod.

KORA 2005



KORA 2005 CE
Verzija za Pocket PC
Kontroler za stanice
Veza sa GPS NMEA

Geodetski programi
već od 1991

KORA 2005 C

Prijenos podataka sa mjerne stanice
Poligonski vlak sa ispisom obrazaca
Tahimetrija sa ispisom obrazca
Nivelman sa ispisom obrazca
Račun površine sa ispisom obrazca
Grafika (def. vlastitih tipova linija)
Kodiranje
Uzdužni profili
Poprečni profili
Slojnice
GIS
Transformacije WGS84 - GK
Transformacije GEO - GK

PRIJAVNI LIST

Unos u bazu
Višestrano tiskanje na A3
Ispis posjednika na skice mjerenja

"KOS", Voćarska 16, 10299 Marija Gorica
www.kos.htnet.hr, kos@zg.htnet.hr
01/3395 644, 098/918 63 46