

**Ad 11)** Pod ovom točkom nije bilo posebnih informacija osim prijedloga da sljedeća sjednica Predsjedništva bude na području Hrvatskoga zagorja.

Sjednica je završila u 13,30 sati, nakon čega se, prema planiranom rasporedu, išlo u obilazak Muzeja grada Vukovara te razgledavanje grada. S posebnim zanimanjem razgledali smo ruševnu zgradu koja će, nemalim sredstvima Državne geodetske uprave, biti obnovljena za potrebe vukovarskoga katastra. Nakon Vukovara put nas je odveo u Ilok. S posebnim gostoprimstvom, uz tambure i vino, oduševljeni su nam domaćini pokazali stari i novi, nadaleko poznati Iločki podrum. Uz "dobru kapljicu", riblje specijalitete iz lijepog Dunava, pjesmu i tamburaše, ali i uz dirigentsko vodstvo našeg dopredsjednika HGD-a Petra Nikolića, zaboravismo da je vrijeme povratka našim kućama. Veselog raspoloženja, uz konstataciju da smo sjednicu Predsjedništva s uspjehom završili i da smo upoznali još jedan lijepi kraj naše domovine, razidosmo se uz zdrav – do viđenja u Hrvatskom zagorju.

*Terezija Pavelić  
Zdravko Kapović*

## **SUDJELOVANJE HRVATSKE NA MEĐUNARODNOJ KARTOGRAFSKOJ IZLOŽBI U PEKINGU**

U sklopu 20. međunarodne kartografske konferencije održat će se, uz ostalo, međunarodna kartografska izložba karata, na kojoj će biti izložene različite vrste kartografskih prikaza. Jedini je postavljeni uvjet da su izložci nastali nakon 1. siječnja 1997. i da nisu izlagani na izložbama 1997. u Stockholmu i 1999. u Ottawi.

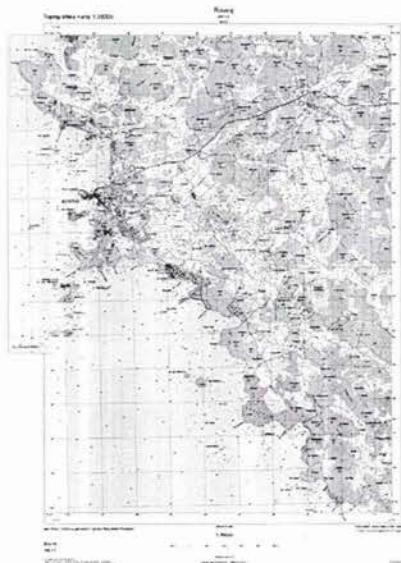
Povjerenstvo za izložbe, koje je konstituirala Sekcija za kartografiju Hrvatskoga geodetskog društva, predložilo je Međunarodnom povjerenstvu u Pekingu sljedećih 27 izložaka koji će zastupati suvremenu hrvatsku kartografiju:

### **Topografske karte**

1. DIGITALNA TOPOGRAFSKA KARTA 1:25 000 – UMAG, Geofoto d.o.o., Državna geodetska uprava, Zagreb 2000.
2. DIGITALNA TOPOGRAFSKA KARTA 1:25 000 – ROVINJ, Zavod za fotogrametriju d.d.–Zagreb, Državna geodetska uprava, Zagreb 2000. (slika 1)
3. DIGITALNA TOPOGRAFSKA KARTA 1:25 000 – VODNJAN, Geodetski zavod Rijeka d.d., Državna geodetska uprava, Zagreb 2000.
4. TOPOGRAFSKA KARTA 1:25 000 – NIN, Geodetski zavod Rijeka d.d., Državna geodetska uprava, Zagreb 1997.
5. TOPOGRAFSKA KARTA 1:25 000 – MARČANA (sa sjenama), Geodetski zavod Rijeka d.d., Zagreb 1999.
6. HRVATSKA OSNOVNA KARTA 1:5000 – OPATIJA 9, Geodetski zavod Rijeka d.d., Državna geodetska uprava, Zagreb 2001.
7. TOPOGRAFSKA KARTA 1:5000 – DONJI LAPAC 45 (sa sjenama), Geodetski zavod Rijeka d.d., Zagreb 2001.

### **Nautičke i batimetrijske karte**

8. JADRANSKO MORE – JUŽNI DIO, JADRANSKO MORE – SJEVERNI DIO 401, 402 u mjerilu 1:400 000, Hrvatski hidrografski institut, Split 2000.



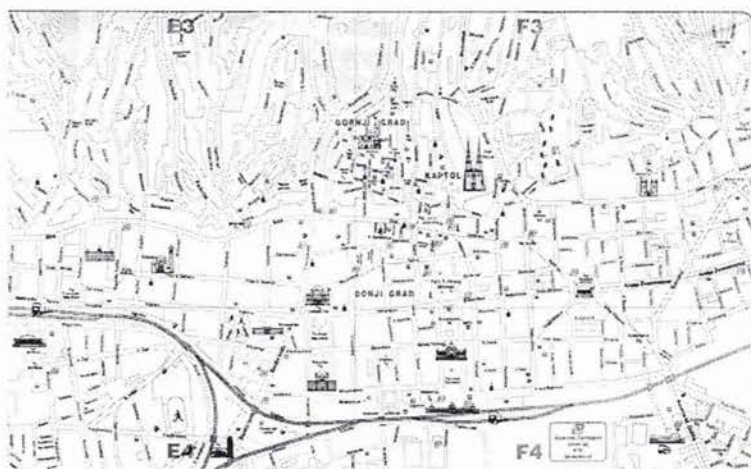
Slika 1. Isječak digitalne topografske karte  
1:25 000 - Rovinj



Slika 2. Grad Rovinj - fotokarta

### Planovi gradova

9. ZAGREB – plan grada u mjerilu 1:20 000, I. Birin, S. Štefanac, Sveučilište u Zagrebu – Geodetski fakultet – Zavod za kartografiju, Trsat Polo d.o.o., Zagreb 1998/99.
10. ZAGREB – plan grada u mjerilu 1:20 000, S. Frangeš, LaPer d.o.o., Zagreb 2000. (slika 3)
11. KRIŽEVCI – plan grada u mjerilu 1:10 000, P. Karačić, R. Paj, Zavod za fotogrametriju d.d.–Zagreb, Grad Križevci i Katastarski ured Križevci, Križevci 1999.



Slika 3. Isječak plana grada Zagreba

12. GRAD ROVINJ – fotokarte u približnim mjerilima 1:4500 i 1:6000, Geofoto d.o.o., Grad Rovinj, Zagreb 1999. (slika 2)
13. KARLOVAC – plan grada u mjerilu 1:20 000, P. Lovrić, I. Birin, K. Šoštarić, Sveučilište u Zagrebu – Geodetski fakultet – Zavod za kartografiju, Turistička zajednica grada Karlovca, Zagreb 1998. (slika 4)



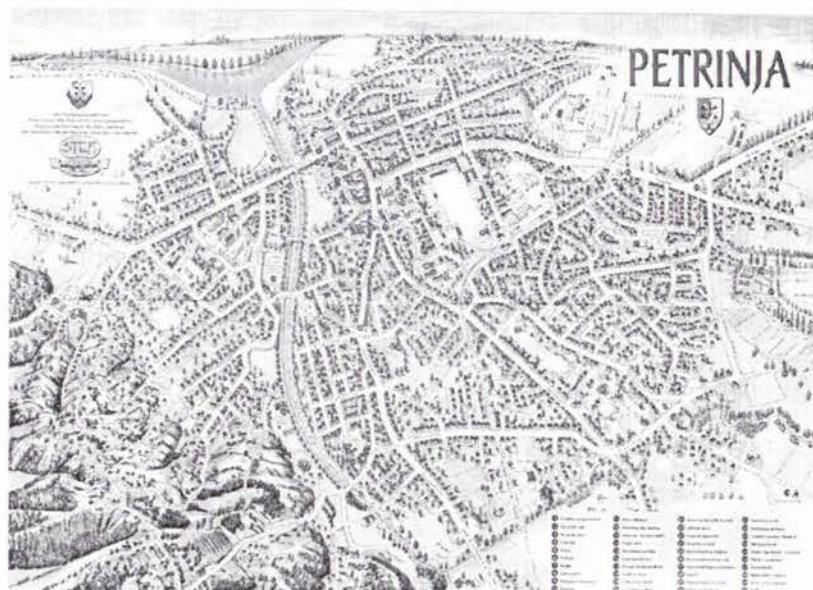
Slika 4. Karlovac – plan grada



Slika 5. Auto-turistička karta  
Karlovačke županije

#### Rekreacijske i orijentacijske karte


14. HRVATSKA – SLOVENIJA – BOSNA I HERCEGOVINA – turistička karta u mjerilu 1:500 000, I. Birin, S. Štefanec, Sveučilište u Zagrebu – Geodetski fakultet – Zavod za kartografiju, Šokota d.o.o., Zagreb 2000.
15. GORNJI GRAD, ZAGREB – fotokarta u približnom mjerilu 1:1200, Geofoto d.o.o., Zagreb 2000.
16. KARLOVAČKA ŽUPANIJA – digitalna auto-turistička karta u mjerilu 1:165 000, R. Paj, Zavod za fotogrametriju d.d.-Zagreb, Turistička zajednica grada Karlovca, Karlovac 2001. (slika 5)
17. PETRINJA – TURISTIČKA KARTA u približnom mjerilu 1:6000, D. Štefanec, STEF d.o.o., Zagreb 2000.
18. ZAPREŠIĆ – TURISTIČKA KARTA, D. Štefanec, STEF d.o.o., Zagreb 2000.
19. KRIŽEVCI – PLAN GRADA, poster, D. Štefanec, STEF d.o.o., Zagreb 1999. (slika 6)
20. KORČULA – GRAD I OPĆINA turistička karta u približnom mjerilu 1:6000, D. Štefanec, STEF d.o.o., Zagreb 2001.
21. DOBRODOŠLI U HRVATSKU KOSTAJNICU turistička karta u približnom mjerilu 1:6000, D. Štefanec, STEF d.o.o., Zagreb 2000.




Slika 6. Križevci – plan grada (na slici piše Petrinja)

### Atlasi

22. SATELITSKI ATLAS HRVATSKE, str. 221, I. Lampek Pavčnik, N. Bertić, R. Radovanić, N. Karadole, Gisdata i Naklada Ljevak, Zagreb 2001. (slika 7)



Slika 7. Satelitski atlas



Slika 8. Atlas Živi arhipelag – sjeverni dio Hrvatske

23. ZEMLJOPISNI ATLAS ZA OSNOVNU ŠKOLU, 9. izmijenjeno i dopunjeno izdanje, 72 karte, Hrvatska školska kartografija, Školska knjiga, Zagreb 2000.
24. ŽIVI ARHIPELAG, Hrvatski hidrografski institut, Split 2001. (slika 8)

