

17. MEĐUNARODNA KARTOGRAFSKA KONFERENCIJA

Barcelona, 3-9. rujna 1995.

Svečano otvaranje 17. međunarodne kartografske konferencije kojoj je bio moto *Kartografija prelazi granice* (Cartography Crossing Borders) bilo je u ponedjeljak 4. rujna 1995. u velikoj dvorani *Palau de Congressos*. Pozdravne su govore održali: predsjednik Organizacijskog odbora *Jaume Miranda i Canals*, predsjednik Međunarodnog kartografskog društva *D. R. F. Taylor*, predsjednik Španjolskog društva za kartografiju, fotogrametriju i daljinska istraživanja *Rodolfo Núñez de las Cuevas*, generalni direktor Nacionalnoga geografskog instituta *Teófilo Serrano Beltrán*, predsjednik Međunarodne geografske unije (IGU) *Hermann Verstappen*, predsjednik Međunarodne hidrografske organizacije (IHO) *Christian Andreasen*, regionalni ministar teritorijalne politike i javnih radova *Artur Mas i Gavarró*, gradonačelnik Barcelone *Pasqual Maragall i Mira* te predsjednik vlade Katalonije (Generalitat de Catalunya) *Jordi Pujol i Soley*. Posebno značajnim smatram glavno predavanje pod naslovom *Mijenjanje i pomicanje granica: kartografija novog milenija*, koje je održao bivši predsjednik Međunarodnog kartografskog društva *Joel L. Morrison*. Glazbeni okvir svečanosti otvaranja konferencije dao je Nacionalni komorni orkestar Andore svirajući djela Pergolesija, Casalsa i Mozarta.

Nakon svečanog otvaranja konferencije slijedilo je otvaranje niza izložaba:

Međunarodna kartografska izložba
Izložba pomorskih karata
Španjolska kartografska izložba
Tehnička izložba
Memorijal Barbare Petchenik
Memorijal Eduarda Imhofa
Filatelija i kartografija
Gradovi iz balona i satelita.

U utorak 5. rujna 1995. otvorena je izložba portulana, starih pomorskih karata koje se čuvaju u Španjolskoj. Otvorenju u *Saló del Tínnel* na Plaça del Rei mogli su uz poseban poziv prisustvovati nacionalni delegati.

Na velikoj međunarodnoj kartografskoj izložbi Hrvatska je bila zastupljena s 24 izložaka (19 karata, 3 atlasa, 1 knjiga i 1 katalog izložbe). Na izložbi pomorskih karata Hrvatsku je predstavljao Državni hidrografski institut s 5 izložaka (4 pomorske karte i 1 katalog karata). Detaljniji podaci o spomenutim izlošcima objavljeni su u posebnom katalogu (Cartographic Exhibition Catalogue). Hrvatska je također sudjelovala na Memorijalu Barbare Petchenik, izložbi dječjih crteža na temu *Karta svijeta*, s 5 izložaka.

Znanstveni dio konferencije sastojao se od usmenih priopćenja i izložbe postera. Referati su se izlagali istodobno u tri dvorane, a bili su podijeljeni na sljedeće teme:

Nacionalne i regionalne baze podataka
Daljinska istraživanja: novi sustavi i mogućnosti
Teorijska kartografija
Korisnici, norme, promidžba
Rukovanje prostornim podacima i kartografija
Društvena važnost kartografije
Primjene daljinskih istraživanja
Izobrazba i usavršavanje
Karte za okoliš
Kartografska generalizacija

Karte za hendikepirane
 Multimedija i hiperkarte
 Kartografsko oblikovanje pomoću digitalnih tehnika
 Hidrografija
 Interakcija i vizualizacija prostornih podataka
 Strateški programi
 Atlasi
 Prema automatskom prikupljanju podataka
 Povijest kartografije
 Tehnologije stolnog izdavaštva
 Žene u kartografiji.

Svi referati i posterii objavljeni su u obliku članaka u monumentalnom Zborniku radova kartografske konferencije (*Proceedings 1 and 2*). Tu je skupljeno gotovo 600 radova na 3000 stranica. Hrvatska je u Zborniku zastupljena s tri rada:

Lapaine, M., Francula, N., Vučetić, N.: *Area of the Republic of Croatia*
 Richter, Ž.: *Atlas Cartography in Croatia*
 Slukan, M.: *Croatian Makers of Portolans and Isolarios*.

Na žalost, posljednja dva rada nisu bila prezentirana u Barceloni.

Prema službenom izvješću organizatora (*List of participants*) kartografsku konferenciju u Barceloni posjetilo je više od 1300 osoba.

Službeno primanje Vlade pokrajine Katalonije (Generalitat de Catalunya) u njezinu sjedištu u *Palau de la Generalitat* na *Plaça de Sant Jaume* bilo je organizirano u ponedjeljak 4. rujna 1995. za delegate uz poseban poziv. Mogli smo uživati u jedinstvenoj ljepoti arhitekture *Pati dels Tarogers*, jednog od najreprezentativnijih mjesta u Barceloni i Kataloniji. Istoga je dana za sve sudionike organiziran domjenak nazvan *Ice-Brake Party* u *Centre de Cultura Contemporània de Barcelona*.

Palau de la Música Catalana jedinstvena je građevina i jedan od simbola katalonske kulture. U toj palači glazbe bio je u srijedu 6. rujna 1995. na večer organiziran koncert za sve sudionike. Prvi je dio koncerta bio posvećen dvojici katalonskih skladatelja 20. stoljeća Xavieru Montsalvatgeu i Eduardu Toldri. U drugom dijelu koncerta slušali smo Misu u d-molu *In honorem Sanctissima Trinitatis* W. A. Mozarta. Nastupali su *Cor de Cambra del Palau de la Música Catalana* i *Orquestra Nacional de Cambra d'Andorra*. Posebno će mi ostati u sjećanju neobično lijepa unutrašnjost dvorane glazbene palače koju je oblikovao *Lluís Domènech i Montaner*, vodeća ličnost u modernističkom pokretu (l'Art nouveau) Katalonije.

U četvrtak 7. rujna 1995. bili su organizirani tehnički posjeti i sudionici konferencije mogli su izabrati posjet jednoj od sljedećih institucija: Cartographic Institute of Catalonia, Barcelona Automatic Cartography Centre, Planning and Territorial Policy Office, Jaume Almera Geology Institute and Map Library of the Faculty of Geology, Catalonia Map Library, Cadastral management and Tributary Cooperation Office.

Svečano zatvaranje konferencije bilo je u subotu 9. rujna 1995. u 14 sati. Prigodne govore održali su: predsjednik Organizacijskog odbora *Jaume Miranda i Canals*, predsjednik Povjerenstva za nagrade najboljim kartama Međunarodne kartografske izložbe *Ronald Furness*, predsjednica Povjerenstva za nagrade na natječaju Barbare Petchenik za najbolji dječji crtež *Alberta Auringer Wood*, novi predsjednik Međunarodnog kartografskog društva *Michael Wood*, predsjednik Španjolskog društva za kartografiju, fotogrametriju i daljinska istraživanja *Rodolfo Núñez de las Cuevas*. Na kraju je predsjednik Organizacijskog odbora *Jaume Miranda i Canals* predao zastavu Međunarodnog kartografskog društva *Bengt Rystedt*, predsjedniku Organizacijskog odbora sljedeće, 18. kartografske konferencije. Glazbene interludije svečanosti zatvaranja izvodili su tenor *Joan Cabero* uz pratnju na glasoviru *Manuela Cabere*.

Sljedeća, 18. međunarodna kartografska konferencija održat će se od 22. do 28. lipnja 1997. u Stockholmu.

Miljenko Lapaine

International Cartographic Association

President
D.R. Fraser TAYLOR
 Department of Geography - Carleton University
 1125 Colonel By Drive
 OTTAWA, Canada K1S 5B6
 tel: (1-613) 788 2519
 fax: (1-613) 788 2521
 E-Mail: FRASER-TAYLOR@CARLETON.CA

**Association Cartographique Internationale**

Secrétaire Général - Treasurer
Jean-Philippe GREIOT
 Institut Géographique National
 136 bis, rue de Grenelle
 75700 PARIS, France
 tel: (33-1) 43 98 82 95
 fax: (33-1) 43 98 84 00

Vice Presidents

Edvard S. BOŠ

Toshimasa KANAKUBO

Janine MIRANDA I CANALS

Agnès FALP-VÁRY

Dore T. PEARCE

Judy M. OLSON

Michael WOOD

*Pays-Bas The Netherlands**Japan**Espagne Spain**Hongrie Hungary**Australie Australia**États-Unis USA**Royaume-Uni United Kingdom*

Mr Miljenko LAPAINE
Faculty of Geodesy
University of Zagreb
Kaciceva 26
10000 ZAGREB
CROATIA

Barcelone, 9 septembre 1995

ACI / 95 354

Dear Mr Lapaine,

It is my great pleasure to inform you that your application to the International Cartographic Association as member nation has been ratified by the 10th General Assembly held in Barcelona, Spain, from 3 to 9 September 1995.

Yours sincerely,

Jean-Philippe Greiot
 Secretary General and Treasurer
 of the International Cartographic Association



10. generalna skupština Međunarodnog kartografskog društva
 10th General Assembly of the International Cartographic Association



Hotel Plaza u kojem su održana zasjedanja 10. generalne skupštine Međunarodnog kartografskog društva
 The Plaza hotel in which the sessions of the 10th General Assembly of the International Cartographic Conference took place



Miljenko Lapaine predstavnik Hrvatske na 10. generalnoj skupštini Međunarodnog kartografskog društva
Miljenko Lapaine as a representative at the 10th General Assembly of the International Cartographic Association



Panorama Barcelone
Panorama of Barcelona



Ulaz u velesajamsku četvrt
Entrance into the fair quarter



Ulaz u velesajamski prostor, mjesto održavanja 17. međunarodne kartografske konferencije
Entrance into the fairground where the 17th International Cartographic Conference took place



Hrvatska na Međunarodnoj izložbi karata
Croatia at the International Cartographic Exhibition



Prof. Qingpu Zhang iz Pekinga i prof. dr. sc. Filip Racetin iz Splita pred Kongresnom palačom u Barceloni
Prof. Qingpu Zhang from Beijing and prof. dr. sc. Filip Racetin from Split in front of the Congress Palace in Barcelona



Hrvatska na Međunarodnoj izložbi karata, detalj
Croatia at the International Cartographic Exhibition, detail



Hrvatska na Međunarodnoj izložbi karata, detalj
Croatia at the International Cartographic Exhibition, detail



Hrvatska na Međunarodnoj izložbi karata
Croatia at the International Cartographic Exhibition




Hrvatska na Međunarodnoj izložbi dječjih crteža na temu "Karta svijeta"
Croatia at the international exhibition of the children drawings on the theme "World Map"




Hrvatska na Međunarodnoj izložbi dječjih crteža na temu "Karta svijeta"
Croatia at the international exhibition of the children drawings on the theme "World Map"




Međunarodna kartografska konferencija, detalj s izložbe
International Cartographic Conference, a detail from the exhibition



Hrvatska na izložbi nautičkih i pomorskih karata
Croatia at the Nautical Charts and Marine Maps Exhibition




Poster "Površina Republike Hrvatske" prikazan na 17. međunarodnoj kartografskoj konferenciji
Poster "Area of the Republic of Croatia" presented in the 17th International Cartographic Conference





Kartografski institut Katalonije
Cartographic Institute of Catalonia



Kartografski institut Katalonije, detalji
Cartographic Institut of Catalonia, details



Ravnatelj Državne geodetske uprave Branimir Gojčeta u razgovoru sa slovenskim kolegama
Director of the State Geodetic Administration Branimir Gojčeta in the conversation with the Slovenian colleagues



Joel L. Morrison, bivši predsjednik Međunarodnog kartografskog udruženja i Branimir Gojčeta,
 ravnatelj Državne geodetske uprave Republike Hrvatske, u Barceloni na izložbi James Joyce's Dublin
*Joel L. Morrison, former president of the International Cartographic Association and Branimir Gojčeta,
 director of the State Geodetic Administration of the Republic of Croatia*