

37.) Okrnjenih 4 komada.

Možda od Matije je sljedeći denar:

38.) + MONITA — VNGARI. Obični grb, ali je nejasan onaj na manjem štitu u sredini. Dole još jedan mali štitić sa nekim grbom.

PATRO — VNGA. U polju? Majka božja sa djetetom na desnom ramenu.

Valjda od Ljudevita II. je sljedeći jedini obol (majušnik) toga skrovišta:

39.) Obični grb kao u br. 23. između tri peterotrake zvijezde.

Majka božja, u polju, sa djetetom na desnom ramenu, iznad polumjeseca. U polju R - G.

40.) Izlizanih i izlomljenih ugarskih, koji se nedaju opredieliti, 20 komada.

Na koncu evo i gore već spomenutoga oglejskoga novca, koji je slučajno zabasao u ove krajeve:

41.) + ΑΝΤΟΝΙΟΣ * ΠΑ(triarch)Η. (Anton II. Pauciera 1402—1418. V. J. Schweitzer. Nummi Aquilejesi). Štitić, razdijeljen na dva polja. U gornjem teku popriečno tri uzoredne, izlomljene pruge (?), u donjem sedmerotraka zvijezda.

* ΗΩΥ * ΙΛΕ * * ΓΕΩ(sis.). Orao, razširenih krila i kraljuti, na lijevo. (1 nešto okrnjeni komad.).

Jos. Brunšmid.

Arheološke bilješke s putovanja po otoku Korčuli u mjesecu svibnju 1887 god.

I. *Predhistoričke gomile*. 1. U *Potirni* oko polja pet. 2. *Dučiloru Gomila*. Ogromna gomila kod Blata, sa zapadne strane, u Dugome Podu, kod crkve Sv. Mihovila. Ostoich¹⁾ pripovijeda po priči, da je pod njom zakopan mletački dužd Obelerio Autenorio iza bitke od god. 829, koja da je sledila između toga bivšega dužda i Ivana Participatio, koji je u to doba vladao, dočim je Obelerio bio već umro god. 809.²⁾ Priča je dakle bez temelja. 3. *Kopila*. Sat hoda u sjevero-zapad od Blata, sjeverno od jezera Blata, koji se ljeti presušuje, podiže se strm breg *Kopila*, kojega Ostoich zove

¹⁾ Compendio storico dell' isola di Curzola str. 9—10.

²⁾ Le relationi et descriptioni universali et particolari del mondo del Duca di Linda. Venetia MDDLXIV. — Combi & La Nou.


Stazišće¹⁾. Vrh briega je grebenast. U svoj duljini grebena (90 m.) stoje razvaljeni ostanci predhistoričkog kamenitog nasipa u smjeru JZ—SI. U okolici ima dosta zemljanih criepova od velikih posuda. Pri JZ-nom kraju nasipa izdubljena je u živu vapnenjaku okomita valjasta jama sa 2·3 m. u promjeru. Unutra je ova zarasla gustim grmom, te joj je dno po svoj prilici zemljom nasuto. Seljaci je zovu tamnicom. Sa Kople vidjeti je put J. Dučilovu Gomilu, a medju njima leži Blato, jezero koje pokriva 176 jutara zemlje.²⁾ Oko njega je opet liepa ravnica. Okolica je posve sгодna za predhistoričku naselbinu. Protraživanjem zemlje po dnu jezera, kad se ovo ljeti presuši, po svoj prilici naišlo bi se na tragove stanovnika kuća na kolju. — 4. U *Velikoj Kapiji* u Podzahumlju kod Smokvice dvie. — 5. Na *maloj Kapiji* u baštini prama Smokvičkoj Gradini jedna. — 6. Na *Sustipanovoj Glavici* izmedju Sustipana i Bivčanjive (kod Smokvice blizu Prapatne) jedna. — 7. Malo dalje od te na *Draganj-Glavici* tri. Jedna se od njih zove Srednja Gomila. — 8. Oko *Kčarskog Polju* 4. — 9. Na *Mački* kod Kčare tri. — 10. Uz *Mučku* sjeverno od puta jedna, o kojoj je priča da su pod njom Kčarani zakopali umorena kneza. — 11. Na velom *Duhovu* kod Pupnate tri. — 12. Kod *Pupnate* prama groblju jedna. — 13. Na *Premera-Huniću* je Premera-Gomile (više Pupnate). — 14. Poviše *Žukovice* jedna. — 15. Više *Smokova* kod Pupnate jedna. — 16. Uz *Pupnatsko Polje* dvie. — 17. Uz put od *Pupnate* put *Žrnova* 8 m. daleko od puta jedna. — 18. Prama *S. Filipu* i *Jakovu* blizu puta kod *Žrnova* dvie, jedna do druge. — 19. Malo podalje *druge* dvie. — 20. U *Žrnovu* kod Podstrane jih je nekoliko. — 21. Nekoliko jih je kod Korčule oko *Donjega Blata*³⁾, najviša na Slanoj Glavici. — 22. Nekoliko jih je u *Lumbardi*.

¹⁾ Op. cit. str. 111.

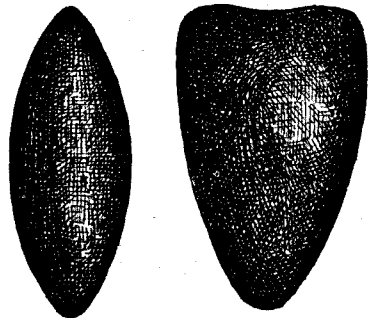
²⁾ Dr. Franc. Carrara. *I. a. Da'mazia descritta*. — Zara — 1846. strana 41.

³⁾ Kod Korčule blizu Donjega Blata kod mora je (prama Abadiji) mjesto *Na Mlinimu*. Tu je bilo predhist. branište (vallum), te se dobro poznaju oborine, a u duljini po prilici od m. 20. Branište je bilo sgrađeno od kamenja na krupno sgrušana, te je po prilici u svakomu kamenu dulj. m. 1, a vis. m. 0,50. — Ispred nasipa je gomila duga po prilici m. 17, a širina najviše oko m. 10. Na kraj braništa su još napeta do tri kamena, a visoka su sva tri po prilici m. 1,60. Sva su tri krupno sgrušana u okrug, te su oko gornjega kamena do m. 4 obilna, a visine m. 0,50. Naslonjena su na sgrušanu ploču poput praga, a ispod

II. *Predhistorički predmeti.* 1. *Sjekira* opisana u br. 3. ovog »Viestnika« nadjena je ne daleko od Dučilove gomile. — 2. *Čekić* od diabaza. Teži 533·8 grama; od tež. 2·934. Tvrdća 5·5. Dug je 11 cm.; u oštracu mu je najveća visina i to 46 mm. Rupa za držalo ima središte na 4 cm. od glave; premjer joj je sprieda veći i to 22 mm., a straga 18 mm. Prama rupi je najveća širina čekića i to 6 cm. U glavi je visina 28 mm.




Boje je tamno-zelenkasto-sive; sastava mikrokristalinična. Površina je svakolika glatka, strane oštrca su uz to i osvjetlane. Površina glave je s lieve strane porabom izgledana i ponešto okrnjena. Čekić je bio dakle očito upotrijebljen. Nadjen je na vrletu Kamenjaka između Velikog Otoka i Vrnika s istočne strane otoka Korčule. Čekić je na taj vrletak svakako unešen predmet, jer ni na njemu ni u svoj mu okolini neima nikakove vrsti eruptivna kamenja, već sastoji sva od raznih nagutih slojeva vapnenjaka ponajviše zvozenskog porijekla. Najlašnje je, da bi taj predmet mogao bit donešen sa otoka Pelagoze, gdje ima hridina eruptivnog kamenja, ne samo, već je na njemu zaisto obstojala predhistorička naselbina, kako se doznaje po mnoštvu predhistoričkog kamenitog orudja, što no se je na njemu našlo prigodom polaganja prvog temelja pomorskog svjetionika. Mnogo tog orudja prenešeno je u Trst, mnogo ga je Višanin poduzetnik Topić razdielio raznim uglednim osobama, a mnogo ga je u zadnje doba poslao u Beč po naredbi pomorske vlade. — 3. *Klin* u kan. Don Andrije Alibranti u



njih su postávci od kamena. Naokolo je dosta prevaljena kamenja, al se samo vide iz mora spomenuta *tri kamena* i narod jih nazivlje *mlini*, te kaže da su na *pò puta* iz *Korčule do Lumbarde*.

Korčuli. Vele da je od sienita. Teži grama 189. Nadjen je u Lombardi pod *Mindulom* u predhistoričkoj gomili (kako kaže učitelj Gr. Depolo), a uza nj drugih 17 predmeta slična oblika, ali su jih seljaci izgubili.

III. *Starinski nadpisi u živcu kamenu*. 1. Po sata hoda od sela Smokvice put sjevero-zapada, na dva puškometa od briega *Smokvičke Gradine*, na sjevernom obronku malašna kamenita brežuljka, u *Gradinskom Privoru*, vire iz zemlje dvie žive hridi tako, da izmedju njih možeš jedva da sjediš skrštenieh nogu. Na sjevernoj strani južne hridi, koja je kao *stolac*, urezan je nadpis na slabo ngladjenoj izprekidanoj plohi. Paulini¹⁾ je po Kara-



maniću rekao, da su pismena fenicka. Ostoich²⁾ veli, da se slaže s učenim Kaporom, da su naravski biljezi u kamenu, ili da su kako mu drago urezani od osobe, koja nije poznavala nikakove azbuke³⁾. — 2. Na putu izmedju Potirne i Sitnice hodeći put Blata u Kupinovici, baš na stancu kamenu, po kojemu se od vjekova gazi urezan je nadpis:

PAB ρε SAC (u svezi AB i AC).

Čita se: PAB(V)L(I) RE(S) SAC(RA).

Ima pomješanih grčkih slova kao u RES.

IV. *Grad — Smokvička Gradina*. U vrh čunjasta i strma briega *Gradine* visokog 400—500 m. nad uravnjem morskim leže ostanci

¹⁾ Rukopisno djelo. — *Istoria ecclesiastico-profana di Corzola*. Cap. XX.

²⁾ *Compendio storico dell' isola di Curzola*. Zara 1878. Cap. XVI.

³⁾ Ovo su bez dvojbe starogrčka slova, te jih ovako svadjamo:

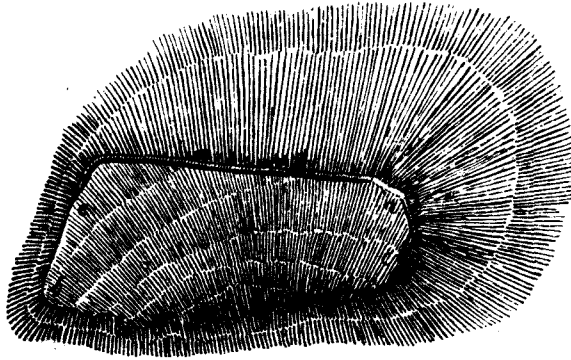
ΑΓ

Ω

ΝΙΟΙ · ΗΑΥΑΙΑ ΠΥΑΑΙΑ

U rieči ΑΓΩΝΙΟΙ u svezi je ΝΙ. U rieči ΗΑΥΑΙΑ u svezi je ΑΥΑ. U rieči ΠΥΑΑΙΑ u svezi je ΥΑΑΙΑ poput monograma, t. j. slovo je udareno u slovo. Ono je *zúlúiz* mješte *zúlúéiz*. Nadpis je veoma zlamenit, te je na nj svrnuti osobitu pažnju i željeti, da se na nj svrate i najučeni krugovi kaonuti na dragocijeni *unicum* te vrsti na ovijem stranama.

prastare utvrde. Ravan vrh briega je malo nagnut (oko 20°) sa JI put SZ, i sačinjava na polak naravskim hridinama a na polak zidoderinom okružen 47·5 m. dug, 21 m. širok prostor od kakvih 7 do 8 ara ploštine Brieg se vrlo strmo podiže sa južne i zapadne strane, te završuje s tih stranah sa uprav vrlatnim skoro



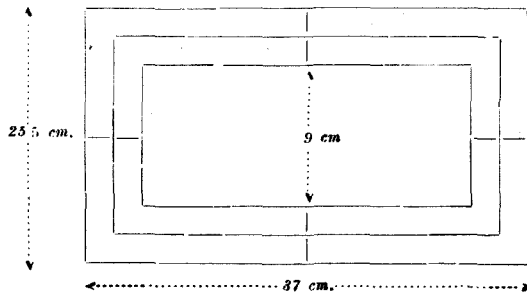
nepristupnim hridinama. Sa sjeverne i sjevero-istočne strane spušta se obronak na široke stepene do ravnih i plodnih dolinica po dno briega, u kojima seljaci vazda nahode zemljenog posudja, te ga obično razlupaju. Samo s tih strana, kao lašnje pristupnih, grad je opasan zidom u ukupnoj duljini od 55 m.; debeo je 95 cm. i sastoji većinom od komada vapneučeva kamenja ulomljena na južnoj strani grada, dugih od 0·50 m. do 1·20 m., debelih od 30 cm. do 45 cm., a širokih od 50 cm. do 95 cm. Kamenje je nepravilno i spojeno je vapnenim mazom, ali su okomite strane zida ravne. Zid počimlje u c na samim hridinama, čini sjevero-zapadnu ćošku, pa se onda proteže pravo k I u duljini od 27 m. S vanjske strane je tu zid visok i do 2 m., dočim s nutrnje najviše do 30 cm., jer je nasut zemljom. U a je razkopano 5·5 m. zida; tako, da s te strane bude bio ulaz u tvrđu. Jugoistočna i južna strana ograđena je okomitim razciepanim vrlatima, visokim od 6 m. do 8 m. O toj Gradini pisao je najprije Paulini¹⁾ u prošlome vieku, pa onda i Ostoich²⁾. Paulini rek bi, da je nije sam vidio, a Ostoich ju je pohodio i dosta tačno opisao.

V. *Potirna*. Tako se zove prostrana brežuljkasta okolica na jugozapadnom kraju otoka, sat i po hoda od Veleluke 1. Na sje-

¹⁾ Op. nit. Cap. XX. i Cap. III.

²⁾ Op. cit. Cap. XVI.

vernoj strani Potirne na podnožju briega *Grebera* množstvo su grobova razkopali seljaci, te izprelamali ploče od pečene zemlje, od kojih su bili sastavljeni i od kojih leže tuda razsijani cripovi. Sličnih hrbina opazili smo u Lombardi i u *Luki* ¹⁾ kod Račišća. U gosp. Nikole Samuelli-Kačića trgovca u Blatu vidjeli smo pak sačuvanu cijelu takovu ploču od ruso-rumene pečene zemlje. Duga je 60 cm., široka 46 cm., debela 2 cm. U duljini ima na obodvie strane okomito zavrćene krajeve visoke 6 cm. Na sred ploče stoji urezanim crtama od 2 mm. širine a 1 mm. dubljine nacrtana igra *trija*, kakva se i dan danas običaje u ovim našim krajevima, naime ovako:



U istoga je gospodina plitka patella od iste vrsti zemlje: u promjeru ima 24.3 cm., a visoka je 4.2 cm. Ploča je bila čest grobnice razkopane u Luci Vrbovici kod Vešeluke, a u istoj je grobnici nadjena i patella uz mnoge druge posudice, što no su jih razlupali seljaci. Po tim pločama reklo bi se, da je u rimsko doba vas otok bio napučen istim naseljenicima. — 2. U *Mirju* u istoj Potirni, po sred ravnice u vinogradu Antuna Marinović-Šarenka iz Blata postoji uzidana i tvrdo opekama posvodjena iznutra obliepljena grobnica duga 1.3 m., široka 1 m. Svod joj viri nad površinom obradjena zemljišta, te ga je polovica prelomljeno; deboo je 0.3 m. Orijentovan je iztok-zapad. Sa zapadne strane je otvoren. Debljina pobočnih zidića mu je 0.40 m. Blizu grobnice leži kamena ploča od gusta mjestna vapnenjaka, duga 1.37 m., široka 0.37 m., debela 0.22 m., slabo otesana. Na gornjoj strani udubljen je u ploči žlieb dug 50 m., dubok 5 cm. a 3 cm. širok, po kojemu

¹⁾ Vidi *Bullettino di Archeologia e Storia Dalmata* An X. Nro. 5. pag. 75.

bi rek da je ploča jednom bila gornji ili dolnji prag vrati za uvlačenje. Marinović, koji je davno otvorio grobnicu, kaže, da je ploča bila zavaljena na zapadnu stranu groba. U debljini ploče urezan je krug, a na njemu latinski križ. Grobnica je dakle staro-kršćanska. U blizini ima i druga ploča od istog kamena kao i prva: duga je 1 m, široka 36 cm., a debela 21 cm. — 3. Pri južnoj strani Mirja u Potirni u vinogradu istog Marinovića postoje ostanci zidina debelih 83 cm. i 53 cm., a visokih unutra nad tlom od 1 m. do 2 m. Zidovi obkoljuju dvie pačetvorne prostorije 6 m. iznutra široke. One su jedna uz drugu u smjeru I—Z. Zapadna je duga 12 m, a istočna 15 m. U tim prostorijama ima razkopanih velikih komada prosta mozaika od iste vrsti kako je onaj u Luki kod Račišća. Po dalje od tih prostorija na 200 koraka put zapada postoji druga mala prostorija u smjeru SI—JZ, široka 1 20 m., duga 2 m., sa zidom debelim 50 cm. Slična je na Kosovu u Lombardi. Ima i drugih takovih obzidanih prostorija, a seljaci jih nazivlju *kovnicima*. — 4. *Posude nadjene u Potirni*. Isti je Marinović rijeći na istoj baštini nazad doba našao produljenu kanopičnu amforu rukom izdjelanu kojoj je dno opalo i mrveu joj je okrnjeno, ušće, te ima dvie ručice. Visoka je 50 cm, premjer vrata je 7 cm.; izpod ručica premjer trbuha je 17 cm., a pri dnu 14 cm. Darovao ju je Vidu Vuletiću-Vukasoviću. Gosp. Frano Ostoić u Blatu čuva



8 posudica što no jih je seljak Burčina Čipulo Šeparović izkopao nazad 20 godina u Graču u Potirni. Posudice su četiri različite vrsti. Br. 4., 5 su od jasno-žute gline i rukom su izradjene. Br. 4.,

amfora sa ravnim dnom, ima tri okomite ručice. Br. 5. je sva izcertana vodoravnim urezanim crtama: imala je jednu okomitu ručicu, koja joj je opala. I mi smo u Potirni našli dva criepa sličnih posuda. Patella br. 1. i patera br. 3. su od rusorumenkaste zemlje sa svjetlom povlakom iste boje i napravljene su na lončarskom kolu. Patera br. 2., trbušasti lekythos br. 7. i patera sa podnožjem br. 8. povlačeni su liepom crnom patinom izvanka, a patere i iznutra. Patera broj 2. ima na dnu marku ΜΑΛΑ (MALA) nepravilnim slovima. Urna br. 6. jedina je urešena nepravilnim crnim doričnim kymathionom na rusorumeuu polju, na trbušnoj strani, izpod ručica. Gornja i dolnja čest urne povlačena je svjetlom crnom patinom.

VI. *Privatne šbirke.* 1. U gosp. Fraua Kalogjera u Blatu ima bogata sbirka grčkih, rimskih i bizantinskih, bakrenih, srebrnih i zlatnih novaca, medju kojima jih je sila zlatnih i srebrnih liepo uzdržanih. Ti su novci većim dielom skupljeni po otoku. U istoga je gospodina jedan kameniti dvočelni Janus izkopan u Solinu i jedna gvozdena alabarda. — 2. U gosp. Nikole Samuelli-Kačića osim spomenutih predmeta ima nekoliko bakrenih i srebrnih rimskih novaca. — 3. Gosp. Frano Ostoić uz spomenute posude i nadpisne ploče rimske iz Potirne ima takodjer 65 komada ponajviše bakrenih a i nekoliko srebrnih rimskih novaca i nekoliko drugih. — 4. U gosp. Kunjašića u Blatu nahodi se tamačno gomoljasto udebljana borova žila izkopana u Dračevici kod Smokvice. Kroz žilu provučena je zlatna žica valjasto zamotana u zavojice. S jedne strane visi komad 7 puta zavijen a na kraju mu obješene druge dvie posebne vitice. S protivne strane izhodi drugi kraj žice, koji sačinjava dva zavoja. Žica je debela 1½ milimetar. U istoga gospodina nahodi se dobro uzdržan bronzeni šestoperac.

Frano Radić i Vid Vuletić-Vukasović.

Starobosanski nadpisi u Bosni i Hercegovini.

(Vidi str. 73).

XVIII.

- 1) † СЕ ЛЕЖИ ДОБРИЛО ПРИБИЛОВИТЬ СИ
- 2) НОВЦЕМЪ ШЛУБЕТОМЪ

Čita se: † Se leži Dobrilo Pribilović sinovcem Šlubetom